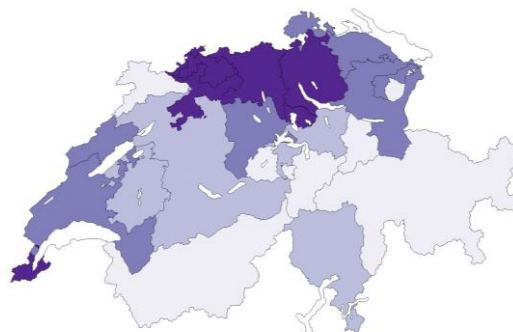


ÉTAT DE NEUCHÂTEL

Recensement cantonal de la population au 31 décembre 2021
Le canton de Neuchâtel en Suisse



Août 2022

Département des finances et de la santé
Service de statistique

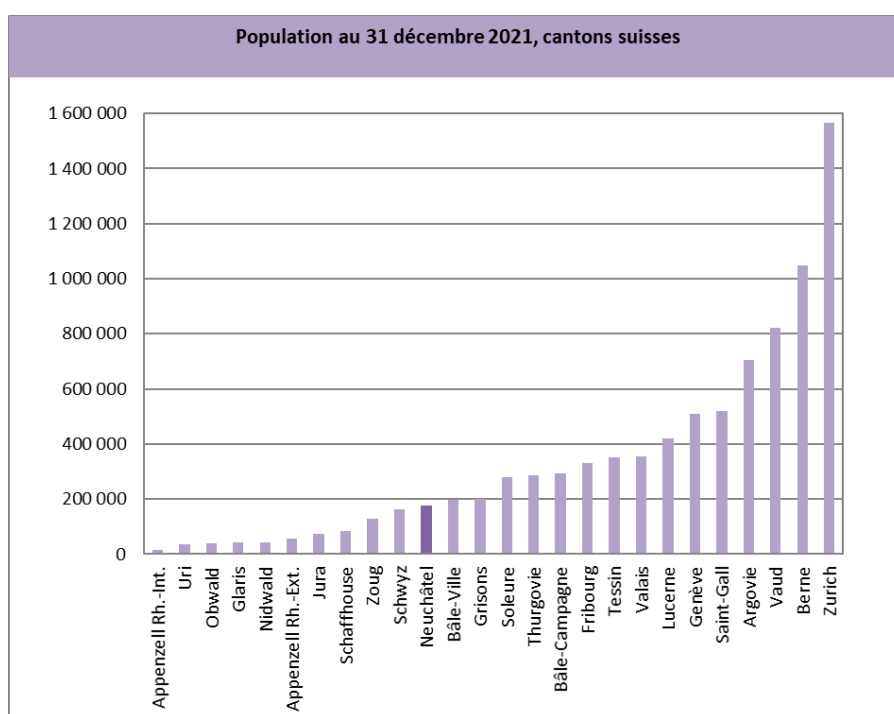
LE CANTON DE NEUCHÂTEL EN SUISSE

Les données qui sont traitées dans ce chapitre proviennent de la Statistique de la population et des ménages (STATPOP) qui remplace, depuis 2010, l'ancien Recensement fédéral de la population. STATPOP est réalisée par l'OFS et ses résultats définitifs ne sont publiés qu'au mois d'août.

**Neuchâtel,
16^{ème} canton le
plus peuplé**

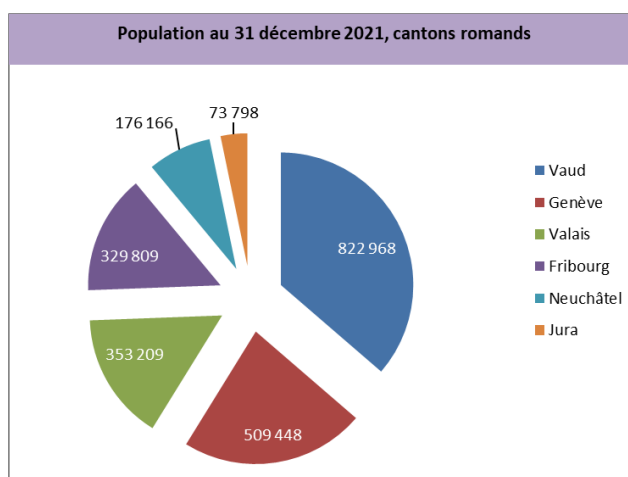
Au niveau suisse, le canton de Neuchâtel est le 16^{ème} canton le plus peuplé du pays, pour ce qui concerne le total de sa population résidente permanente.

Le canton possédant le plus d'habitants est celui de Zurich et le canton à la population la moins nombreuse est celui d'Appenzell Rhodes-Intérieures.



Source : OFS, STATPOP 2021

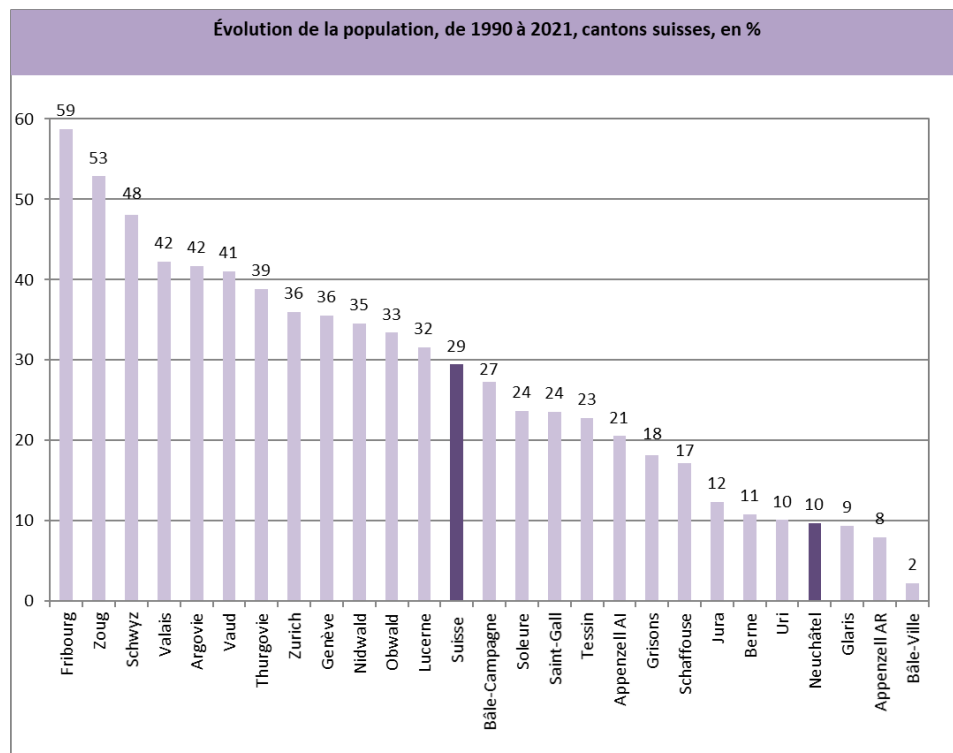
Parmi les six cantons romands, le plus peuplé est celui de Vaud. Le canton de Neuchâtel se situe au 5^{ème} rang, devant le canton du Jura qui présente le nombre d'habitants le moins élevé.



Source : OFS, STATPOP 2021

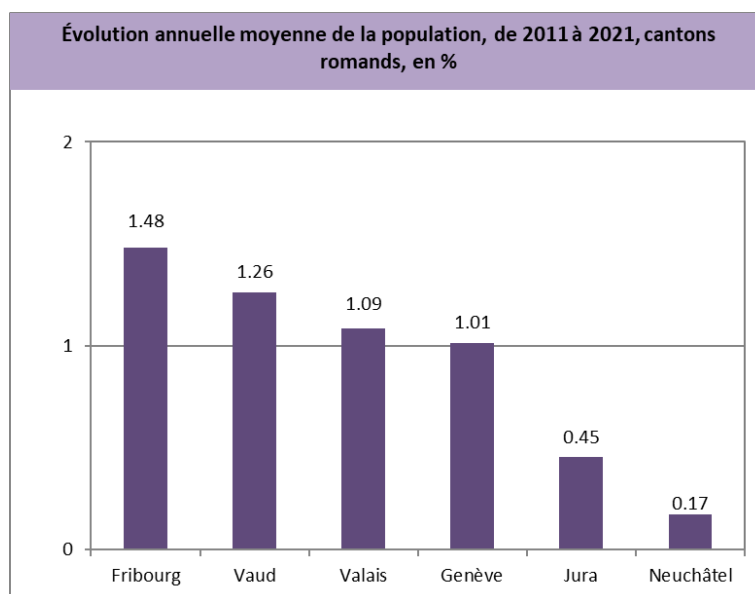
Entre 1990 et 2021, la hausse de la population du canton est bien plus faible qu'en moyenne suisse

En trente et un ans, la population résidante suisse a augmenté de 29.45%. Le canton affichant la hausse la plus forte est celui de Fribourg (+58.75%) et celui ayant gagné le moins d'habitants est celui de Bâle-Ville (+2.22%). Le canton de Neuchâtel se situe bien en-dessous de la moyenne suisse, avec une hausse de 9.69%.



Source : OFS, RFP 1990 et STATPOP 2021

Pour ce qui concerne l'évolution démographique des cantons romands durant ces dix dernières années, la population du canton de Fribourg a augmenté de la manière la plus significative.

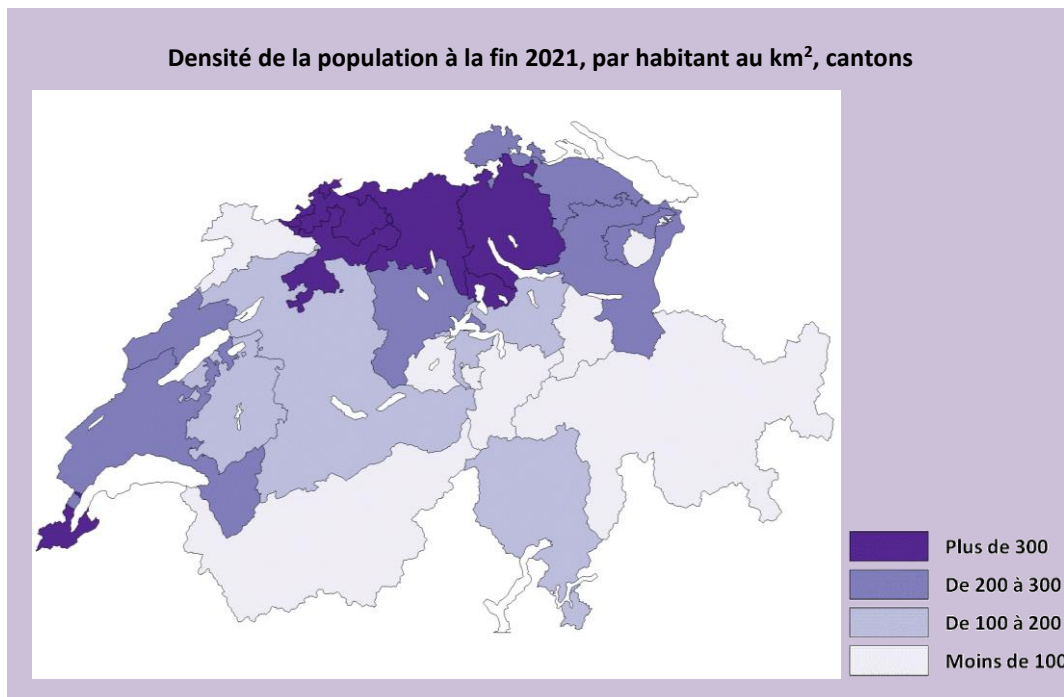


Source : OFS, STATPOP 2011 et 2021

Pour la Suisse, l'augmentation annuelle moyenne se monte à 0.94%.

**NE : une densité
de 220 habitants
au km²**

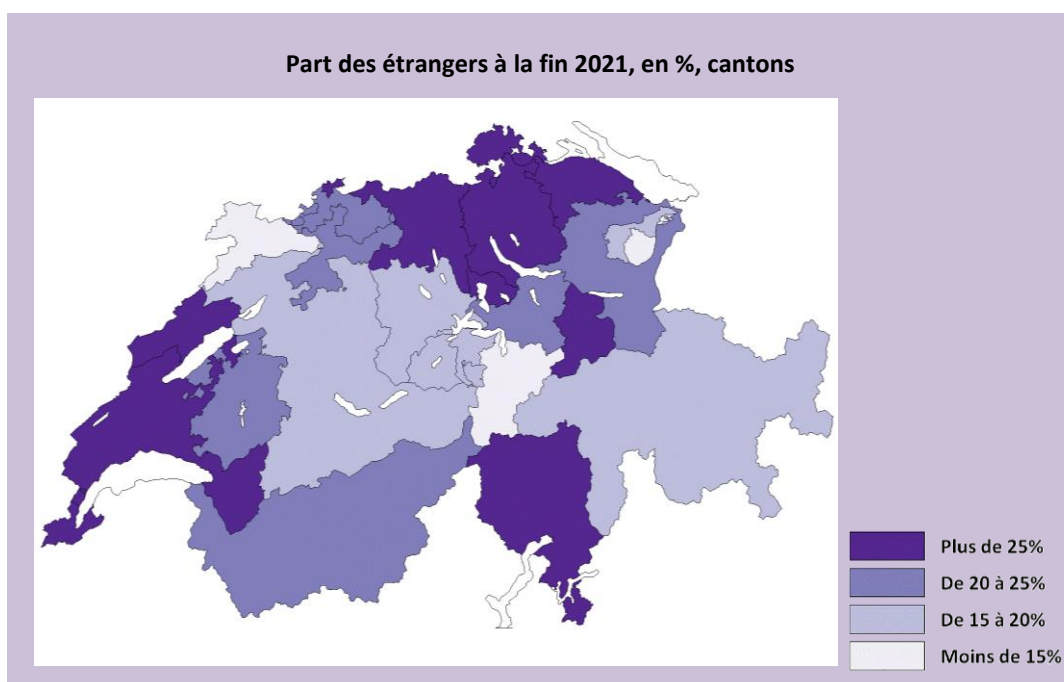
Le canton de Neuchâtel affiche une superficie de 802 km² et sa densité de population se monte à 220 habitants par km². Le canton le plus densément peuplé est celui de Bâle-Ville (5298 habitants/km²) alors que les Grisons (28 habitants/km²) présentent la densité de population la plus basse de Suisse.



**Un quart de la
population cantonale
est de nationalité
étrangère**

Au niveau suisse, la part des étrangers atteint les 25.68%. C'est dans le canton de Genève que la proportion de personnes étrangères est la plus élevée (40.56%) et dans celui d'Appenzell Rhodes-Intérieures que les étrangers sont proportionnellement les moins nombreux (11.50%).

Dans le canton de Neuchâtel, avec 44 513 ressortissants étrangers vivant sur son territoire, la part des étrangers se monte à 25.27% et est très proche de la moyenne suisse.



Un habitant sur quatre est âgé de 60 ans ou plus

Au Tessin, dans les cantons des Grisons, de Bâle-Campagne et de Nidwald, les personnes âgées de 60 ans et plus représentent plus de 29% de la population totale (30.08%, 29.65%, 29.42% et 29.33% respectivement) alors qu'elles ne sont que 22.01% dans le canton de Genève.

Dans le canton de Neuchâtel, les 45 099 personnes de 60 ans et plus représentent le 25.60% de la population totale.

