



laténium

découvrir

Le Laténium

parc et musée d'archéologie de Neuchâtel



CULTURE
KULTURĚ
KULTURA
CULTURA
ΠΟΛΙΤΙΣΜΟΣ
فرهنگ
KÜLTÜR
ثقافة
Πολιτισμός



UN AUTRE REGARD SUR LES MUSÉES


RÉPUBLIQUE ET CANTON DE NEUCHÂTEL

laténium
parc et musée d'archéologie
Hauterive - Neuchâtel

laténium

vocabulaire

avant la visite



L'entrée du musée



Maquette de maisons de l'âge du Bronze



Maison palafittique

LES MOTS UTILES

Anatolie_nom propre (p7)

Région entourée par la Méditerranée au Sud, la mer Égée à l'Ouest et la mer Noire au Nord. Le nom vient du grec ancien ανατολή/ anatol, qui signifie « Orient » ou littéralement « lever (de soleil) ».

Aquatique_adjectif (p7)

Qui vit dans l'eau.

Chaland (un)_nom (p5)

Bateau de transport utilisé sur les rivières et canaux.

Fragment (un)_nom (p9)

Un morceau.

Un hominidé (un)_nom (p6)

Membre de la famille des primates à laquelle appartiennent les humains modernes et leurs ancêtres directs. Ils se distinguent par la bipédie, un cerveau relativement développé, et leur capacité à utiliser des outils.

Levant (Le)_nom propre (p7)

Le Levant (littéralement : là où le soleil se lève - vu depuis l'Europe) englobe les régions qui se situent dans les pays du Moyen-Orient, i.e., la Syrie, le Liban, la Jordanie, une partie de la Turquie, etc...

Mésopotamie (La)_nom propre (p6)

La Mésopotamie (du grec, littéralement le pays « entre les fleuves ») est une région historique du Moyen-Orient située entre le Tigre et l'Euphrate, dans l'actuelle Irak, à l'Est de la Syrie, au Sud-Est de la Turquie et une petite partie de l'Irak actuelle.

Palafittique_adjectif (p11)

Les palafittes sont des habitations sur pilotis reliées à la rive par une passerelle. De nombreuses constructions de ce type sont bâties entre 5'000 et 500 av. J.-C. au bord des lacs, des rivières et des marais des Alpes et de l'arc alpin.

Pilotis (un)_nom (p7)

Pieu, traditionnellement en bois, enfoncé dans le sol et destiné à soutenir une construction hors de l'eau ou au-dessus du sol.

Prédateur (un)_nom (p7)

Animal qui chasse un autre animal.

Sédentarisation (la)_nom (p7)

Installation des groupes humains, en continu et dans un lieu spécifique, à l'opposé du nomadisme.

Tumulus (un)_nom (p5)

Butte de terre qui recouvre une sépulture.

Zagros_nom propre (p7)

Les monts Zagros sont une chaîne de montagnes s'étendant principalement dans l'Ouest de l'Iran, depuis le détroit d'Ormuz dans le golfe Persique jusqu'au haut-plateau arménien dans le Sud-Est de la Turquie en passant par le Nord-Est de l'Irak.



Le musée

Le Laténium, plus grand musée archéologique de Suisse

Le Laténium est une institution muséale du canton de Neuchâtel. Plus grand musée archéologique de Suisse, il retrace 50'000 ans d'histoire, allant de la Préhistoire au début des Temps modernes, à travers des objets* et des reconstitutions qui témoignent de la vie quotidienne des populations ayant occupé la région neuchâteloise.

*3'000 objets et vestiges sont présentés dans l'exposition permanente.



Exposition "Entre deux eaux. La Tène, lieu de mémoire"

Le Laténium propose des expositions temporaires, des ateliers et des événements culturels. Ces activités visent à sensibiliser le public à l'importance de l'archéologie et de l'histoire de la région.

Le Laténium collabore avec des universités et des institutions scientifiques pour la recherche archéologique, jouant un rôle essentiel dans la préservation et la mise en valeur du patrimoine archéologique de la région de Neuchâtel.



Les collections du Laténium

Le musée abrite plus de 525'000 objets dans ses collections, essentiellement des vestiges de la région, allant du Paléolithique moyen* aux Temps modernes**.



* Paléolithique moyen : c'est la deuxième division du Paléolithique qui s'étend entre -125'000 et -34'000 ans. Cette période est caractérisée par l'utilisation d'outils en éclats (en pierre taillée) et l'utilisation généralisée du feu.

** L'Époque moderne ou les « Temps modernes », couvre la période allant du 15^{ème} au 18^{ème} siècle.

Les dates précises varient selon les historiens et les régions du monde. En Europe, cette période est caractérisée par de grands bouleversements culturels, politiques, économiques et sociaux.

La Renaissance, la Réforme protestante, les grandes découvertes géographiques et la première colonisation, les guerres de religion, la Révolution scientifique, l'expansion coloniale et le mouvement des Lumières sont les événements importants qui ont marqué cette période.


Les Temps modernes laissent place à la période contemporaine, qui se poursuit jusqu'à nos jours.



Le parc archéologique du Laténium

Le parc du Laténium est un véritable musée en plein air. Il accueille :

- Des vestiges archéologiques authentiques : une canalisation romaine, des pierres à cupules, un puits celtique, un menhir, un dolmen, une tombe monumentale de l'âge du Bronze*, etc...
- La reconstitution d'un *chaland* de l'époque romaine
- La reconstitution d'une maison lacustre de l'âge du Bronze et de trois maisons néolithiques
- La reconstitution d'un *tumulus* de l'époque Hallstatt
- Le moulage d'un sol d'un campement paléolithique de chasseurs-cueilleurs
- Des essences végétales qui ont été sélectionnées pour évoquer les différents paysages préhistoriques régionaux
- Un étang surélevé témoignant du niveau historique du lac de Neuchâtel avant la première correction des eaux du Jura



*L'âge du Bronze

L'âge du Bronze s'étend sur une période de près de deux mille ans, de 2'700 à 800 avant J.-C., mais avec de grandes variations selon les aires géographiques considérées. En Europe occidentale, cette période commence vers 2'200 ans avant J.-C.

C'est l'une des périodes les plus marquantes de l'histoire préhistorique de la région neuchâteloise. À cette époque, les populations locales ont commencé à maîtriser la métallurgie et à fabriquer des objets en bronze, tels que des outils, des armes et des bijoux. Les vestiges archéologiques de cette époque témoignent de la présence de communautés établies autour du lac de Neuchâtel.

La Préhistoire*

La Préhistoire est une période de l'histoire humaine qui commence il y a environ 2.5 millions d'années avec les premiers *hominidés*. Elle prend fin avec l'invention de l'écriture qui varie selon les régions du monde mais que l'on date aux alentours de 3'500 ans avant J.-C, en *Mésopotamie* et dans le Sud-Ouest de l'Iran.

La Préhistoire est traditionnellement divisée en trois grandes périodes :



*Le terme été inventé en 1865 par le préhistorien John Lubbock pour désigner l'âge de la pierre taillée, par opposition à l'âge de la pierre polie ou Néolithique, « nouvelle pierre ». Le terme **Paléolithique** vient du grec παλαιός / palaiós, *ancien*, et λίθος / líthos, *pierre* qui se traduit littéralement par **ancienne pierre**.

Le Paléolithique*

C'est la plus longue période de la Préhistoire. Elle commence, en Afrique, avec l'apparition des premiers *hominidés* qui vivent de la chasse, de la pêche et de la cueillette, et des premiers outils.

* Elle couvre 98% de la durée de la Préhistoire.





Le Mésolithique*

Le Mésolithique est la période intermédiaire entre le Paléolithique et le Néolithique. Elle commence avec la fin de la dernière période glaciaire** il y a 11'000 ans et se termine il y a 5'200 ans, en Europe occidentale.

La déglaciation s'étend sur environ 8'000 ans. La hausse des températures a un impact sur l'environnement et favorise le développement des forêts.

Au cours de cette période, les premiers villages apparaissent au Proche Orient il y a environ 14'500 ans, puis en Europe, il y a environ 11'700 ans.

*Le terme **Mésolithique** provient du grec ancien *mesos milieu* et de *lithos pierre*.

**C'est une période de refroidissement global qui a concerné toute la planète.



Le Néolithique*

Le développement de l'agriculture et de l'élevage marque le début du Néolithique, vers 8'500 avant J.-C. Tout d'abord en *Anatolie*, au *Levant* et dans la région du *Zagros*, puis dans d'autres régions du monde. La *sédentarisation* permet des innovations techniques majeures, comme l'outillage en pierre, la poterie et le tissage.

Les premières implantations durables de groupes humains dans le territoire neuchâtelois remontent à cette période. Ces populations vivent de la pêche, de la chasse, de l'agriculture et de l'élevage. En raison de leur emplacement, elles utilisent fréquemment des embarcations pour voyager sur les lacs et les voies navigables.

Les *Lacustres*** étaient connus pour leurs pratiques de construction avancées, notamment des maisons sur *pilotis* érigées dans les zones humides, sur les bords des lacs. Ces emplacements offraient une protection contre les *prédateurs*, ainsi que des avantages pour la pêche et l'accès aux ressources *aquatiques*.

* Le terme **néolithique** du grec *νέος / néos nouveau*, et *λίθος / lithos, pierre* désigne littéralement l'âge de la pierre nouvelle.

** Le terme « lacustre » provient du latin « lacus », qui signifie « lac », et désigne les communautés qui vivaient près des lacs.

laténium

Situation Histoire du musée

Le Laténium* est situé à Hauterive, sur les rives du lac de Neuchâtel. Le musée doit son nom au site de la Tène, qui a donné son nom à la civilisation celtique du second âge du Fer**.

Surplombant le parc du musée et les rives du lac de Neuchâtel, le Café du Laténium jouit d'une terrasse et d'une vue exceptionnelle sur la chaîne des Alpes.



* Dans les années 1980, trois sites archéologiques ont été mis au jour à cet endroit, datant de l'âge du Bronze, du Néolithique et du Paléolithique supérieur.

** La période de l'âge du Fer en Europe correspond aux huit derniers siècles avant notre ère.



Le Laténium a une histoire étroitement liée aux fouilles archéologiques qui ont été menées dans le Pays de Neuchâtel depuis le 19^{ème} siècle :

- La découverte du site archéologique de la Tène (1857) fouillé de 1907 à 1918 permet de trouver 4'500 objets très bien conservés en fer, en bronze, en bois et en céramique remontant pour l'essentiel au 3^{ème} siècle avant notre ère ;
- Les premières corrections des eaux du Jura (1868-1882) font émerger de nombreux sites littoraux permettant la collecte de nombreux vestiges ;
- L'exploration de la grotte de Cotencher (1916-1918) livre plus de 450 objets et des restes humains néandertaliens ;
- Puis dès 1964, la construction de l'autoroute A5, reliant Yverdon-les-Bains à Soleure en passant par Neuchâtel et Bienne, qui donne lieu à des chantiers archéologiques, révèlent près de 500'000 vestiges.

Ces importantes découvertes suscitent l'idée de créer un musée d'archéologie. Le Laténium est, ainsi, fondé par Michel Egloff, professeur à l'Université de Neuchâtel et inauguré le 7 septembre 2001.

En 2003, le musée reçoit le Prix du musée du Conseil de l'Europe. En 2018, il est honoré au plan mondial. L'Union internationale des sciences préhistoriques et protohistoriques (UISPP) lui décerne la Médaille de la médiation en archéologie.

laténium

L'exposition permanente *Hier... entre Méditerranée et Mer du Nord*



L'exposition permanente retrace l'histoire de la région neuchâteloise de la Préhistoire à la Renaissance, à travers des objets et des scènes minutieusement reconstituées. Le parcours propose de découvrir cette histoire en commençant le parcours par la Renaissance et la période médiévale.

Entre Renaissance et Moyen Âge

Neuchâtel est gouvernée successivement par des Seigneurs et des Comtes jusqu'en 1458, puis elle est soumise à l'autorité de la famille d'Orléans-Longueville* jusqu'en 1707 où elle se place sous la protection du roi de Prusse, Frédéric 1^{er}, jusqu'en 1848.

Dans cette première étape de la visite, la remontée dans le temps est matérialisée à travers le plancher incliné qui invite les visiteurs à plonger dans le passé. Elle propose d'aborder la Renaissance** et le Moyen Âge à travers les pouvoirs politique, religieux et économique mais aussi la vie domestique. Ainsi des *fragments* ou décors architecturaux appartenant à des châteaux de la région ou à la Collégiale

de Neuchâtel, mais aussi des éléments de décors intérieurs (carreaux de sol, papiers peints) d'une demeure médiévale sont exposés.

* La famille d'Orléans-Longueville est une branche de la maison royale de France.

** C'est une période essentiellement marquée par la Réforme protestante. En 1530, Guillaume Farel, un réformateur français, vient à Neuchâtel pour propager les idées de la Réforme. Neuchâtel devient l'une des premières villes suisses à adopter cette nouvelle confession.



laténium

L'exposition permanente *L'époque romaine et l'âge du Fer*

L'Empire romain est marqué par une intense activité commerciale qui en fait sa richesse. Les alentours du lac de Neuchâtel sont traversés par des routes commerciales de l'Empire romain. Le vin, l'huile et blé sont transportés dans des amphores dont certaines ont été retrouvées et sont exposées au Laténium. D'autres vestiges tels que des statues ou encore des *fragments* de peintures murales ayant appartenu au palais de Colombier sont également présentés.

Les Celtes* et La Tène**

Durant l'âge du Fer, la région neuchâteloise connaît une période importante connue sous le nom de période de La Tène. Cette période s'étend de 450 à 50 avant notre ère. Elle est marquée par l'essor des Celtes en Europe et dans la région, avant la conquête romaine.

Les découvertes du site de La Tène*** (le deuxième âge du Fer), sont exposées dans cette partie de l'exposition. Ce sont surtout des objets en lien avec le monde de la guerre. Pour ce qui est de l'époque de Hallstatt**** (le premier âge du Fer (-800 à -450 av. J.-C.), plusieurs découvertes isolées ainsi que de nombreuses sépultures sous tumulus qui ont marqué l'archéologie régionale sont aussi exposées.

*Groupe ethnique qui occupait une grande partie de l'Europe centrale et occidentale. Ils étaient connus pour leur artisanat et la métallurgie.

**Après la découverte d'objets datant de l'âge du fer dans la petite commune de La Tène au 19^{ème} siècle, le lieu a donné son nom à toute une période archéologique.

*** L'interprétation qui prévaut est qu'il s'agit d'un monument commémoratif d'une bataille.

****Civilisation qui prend son origine au Nord des Alpes en Tchéquie, Bavière, et dans le Nord de l'Autriche. Elle tire son nom d'un site archéologique qui se trouve à Hallstatt, en Autriche.





L'exposition permanente *Cinq millénaires de navigation*

Les fouilles dans le lac de Neuchâtel ont permis de nombreuses découvertes et une meilleure compréhension des habitats *palafittiques* de la Préhistoire mais aussi des activités navales. Des pirogues taillées dans un tronc d'arbre (appelées pirogues monoxyles) remontant au Néolithique et à l'âge du Bronze, mais également des embarcations romaines sont exposées.

Patrimoine mondial de l'UNESCO

En 2011, les sites préhistoriques autour des Alpes, appelés « Sites palafittiques préhistoriques », ont été ajoutés à la liste du Patrimoine mondial de l'UNESCO. Ces sites ont été reconnus pour leurs enseignements précieux sur les modes de vie pendant le Néolithique et l'âge du Bronze.



laténium

L'exposition permanente

Les Lacustres - L'âge du Bronze au Néolithique

Les premières implantations durables de groupes humains dans le territoire neuchâtelois datent de cette période. Des milliers de pieux de fondation ont été découverts sur les rives nord du lac de Neuchâtel, témoignant d'une sédentarisation humaine. Les activités agricoles et d'élevage commencent à se développer, marquant un changement de mode de vie important qui est exposé à travers différents objets.



Sur la piste des chasseurs : du Mésolithique au Magdalénien*

Dans cette étape de l'exposition, la vie des chasseurs du Mésolithique au Magdalénien est abordée permettant de comprendre comment l'évolution climatique a influencé l'évolution de la faune* et les outils utilisés.

C'est à cette étape de l'exposition que l'on peut également découvrir l'histoire de la grotte du Bichon, grotte des Montagnes neuchâteloises dans laquelle a été identifié l'un des premiers événements attestés de la préhistoire : un accident de chasse. En effet, on y a retrouvé les restes d'un jeune chasseur âgé d'environ 23 ans, ainsi que les restes de l'ours ayant causé sa mort.



* Le nom «Magdalénien» provient du site archéologique de La Madeleine, situé en Dordogne, en France, où des découvertes importantes ont été faites dans les années 1860. L'époque du Magdalénien est une période préhistorique qui fait partie du Paléolithique supérieur, une des divisions de l'âge de la pierre.

Il prend place en Europe occidentale, principalement entre environ 17'000 et 12'000 ans avant notre ère. L'époque du Magdalénien est marquée par la maîtrise de la technologie de la pierre, en particulier l'utilisation d'outils lithiques en silex, de harpons, d'aiguilles en os, de propulseurs pour la chasse, et d'autres avancées dans la fabrication d'objets en os, en bois de renne et en ivoire.

Les Magdaléniens étaient des chasseurs-cueilleurs nomades qui se déplaçaient fréquemment pour suivre les troupeaux d'animaux pendant les différentes saisons de l'année. Leur mode de vie était adapté aux environnements glaciaires et aux vastes étendues de toundra et de steppe qui caractérisaient l'Europe de cette époque. L'époque du Magdalénien a pris fin avec la disparition progressive des grands mammifères et avec le réchauffement climatique qui a marqué la fin de la dernière période glaciaire.



L'exposition permanente *Au pays du Grand Ours - Le Moustérien*

Dans cette dernière partie de l'exposition permanente, une scénographie évoque la grotte de Cotencher, située en dessous des gorges de l'Areuse. Cette grotte était tour à tour occupée par des hommes de Neandertal et des ours des cavernes. Des fouilles ont permis de découvrir d'importants restes de faune et permis de retracer quelles étaient les espèces qui vivaient dans la région (comme le rhinocéros laineux, le lion des cavernes, le glouton, l'écureuil, etc...).



laténium

chronologie

- 4.5 milliards d'années : création de la Terre
- 3.5 milliards d'années : premières formes de vie unicellulaire (micro-organismes, bactéries)
- 2.6 milliards d'années : apparition des premières plantes marines
- 635 millions d'années : apparition des premières créatures marines
- 480 millions d'années : apparition des premières plantes sur Terre
- 360 millions d'années : apparition des fougères
- 300 millions d'années : apparition des conifères
- 140 millions d'années : apparition des plantes à fleurs

DÉBUT DE LA PRÉHISTOIRE

■ Le Paléolithique

- 3 à 2.5 millions d'années : premiers hominidés : l'australopithèque
- 2.5 à 1.5 millions d'années : homo habilis (premiers outils)
- 1.5 millions d'années : homo erectus (homme debout ; les premiers à quitter l'Afrique)
- 300'000-200'000 années : homo sapiens
- 50'000-30'000 années : l'homo sapiens quitte l'Afrique et occupe, entre autres, le territoire actuel de l'Europe et de la Suisse

■ Le Mésolithique

env. -11'000 à -6'000 avant J.-C.

■ Le Néolithique

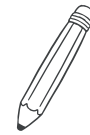
- 5000 à 850 av. J.-C. Début du Néolithique en Europe
- 8500 av. J.C. Début du Néolithique au Proche Orient

DÉBUT DE L'HISTOIRE

- - 3'500 ans Début de l'écriture en Mésopotamie
- **Les Celtes**
 - 800 à - 450 avant J.-C. :
 - 1^{er} âge du Fer : civilisation de Hallstatt
 - 450 à - 50 avant J.-C. :
 - 2^{ème} âge du Fer : civilisation de la Tène
- **Période romaine**
 - 27 avant J.-C. à 476 après. J.-C.
- **Moyen-Âge**
 - Du 5^{ème} siècle à la fin du 15^{ème} siècle
- **Renaissance**
 - Fin du 15^{ème} à la fin du 16^{ème} siècle

laténium

Répondre par vrai ou faux



	Vrai	Faux
■ La Préhistoire est une période de l'histoire humaine qui commence il y a environ 2.5 millions d'années en Afrique ?	<input type="checkbox"/>	<input type="checkbox"/>
■ La Préhistoire finit avec les débuts de l'écriture en Mésopotamie, il y a - 3 500 années avant J.-C. ?	<input type="checkbox"/>	<input type="checkbox"/>
■ Le Néolithique est une période de la Préhistoire ?	<input type="checkbox"/>	<input type="checkbox"/>
■ La civilisation celtique prend fin avec l'Empire romain ?	<input type="checkbox"/>	<input type="checkbox"/>
■ Le Laténium a été inauguré en 2001 ?	<input type="checkbox"/>	<input type="checkbox"/>
■ Le Laténium est-il situé en ville de Neuchâtel?	<input type="checkbox"/>	<input type="checkbox"/>
■ L'exposition permanente raconte l'histoire de Neuchâtel du 18 ^{ème} au 20 ^{ème} siècle ?	<input type="checkbox"/>	<input type="checkbox"/>

laténium

informations



Adresse
Espace Paul Vouga
2068 Hauterive

Ouverture
10h00 à 17h00 du mardi au dimanche
Fermé le lundi.
Gratuit le premier dimanche du mois

Informations pratiques
latenium.ch
latenium@ne.ch



PLURALITÉ

OUVERTURE À LA DIVERSITÉ ET PARTICIPATION CULTURELLE

Permettre au plus grand nombre d'accéder à la culture, favoriser la participation culturelle et sociale, tels sont les objectifs prioritaires, à la fois de la politique culturelle et de la politique d'intégration interculturelle du canton de Neuchâtel. Dans cet esprit, le service de la cohésion multiculturelle s'est associé aux institutions culturelles pour proposer un concept de visite commentée bilingue afin de permettre à toutes personnes non francophones nouvellement installées dans le canton de Neuchâtel, de :

- Prendre conscience de son environnement culturel et de se l'approprier ;
- Développer sa propre identité, tout en contribuant à l'enrichissement de la diversité culturelle de la société.

Cette démarche initiée en 2020 à Neuchâtel, en partenariat avec le service communal de la cohésion sociale et le service de la médiation culturelle, participe de l'engagement commun de l'État et de la Ville de Neuchâtel, en faveur d'une société inclusive, qui tend vers l'égalité de dignité et le bien-être pour tous.

INCLUSION

Service de la cohésion multiculturelle
Place de la Gare 6
2300 La Chaux-de-Fonds

Tél. +41 (0)32 889 74 42
Fax +41 (0)32 722 04 04
cosm@ne.ch

COHÉSION

www.ne.ch/cosm

Réalisation : Sarah Zafferi
2023