

**Planification stratégique de la revitalisation
 des rives lacustres**

**Bénéfice pour la nature et le paysage au regard des coûts
 du lac de Neuchâtel (sud)**

Légende

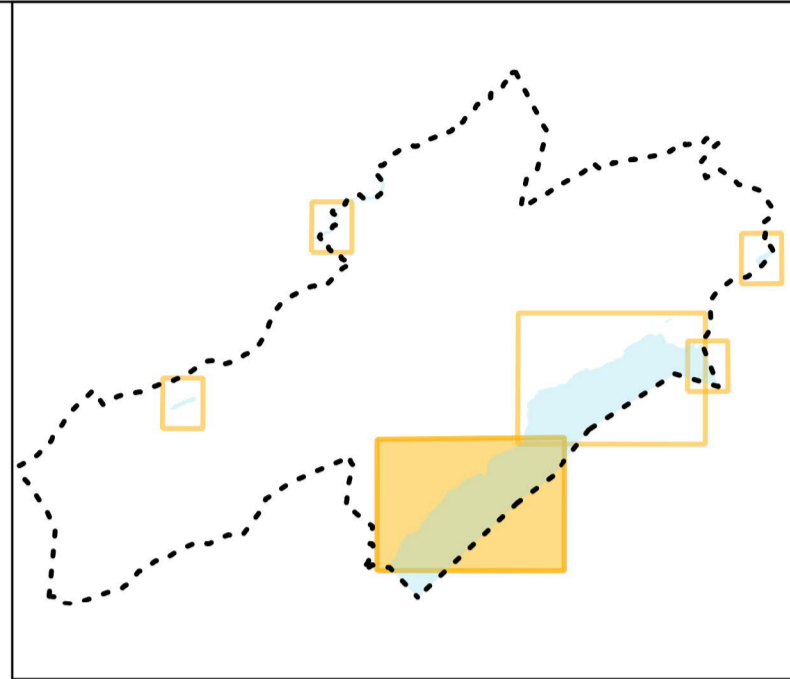
— Réseau hydrographique

Bénéfice pour la nature et le paysage

— Faible

— Moyen

— Important



1:15'000

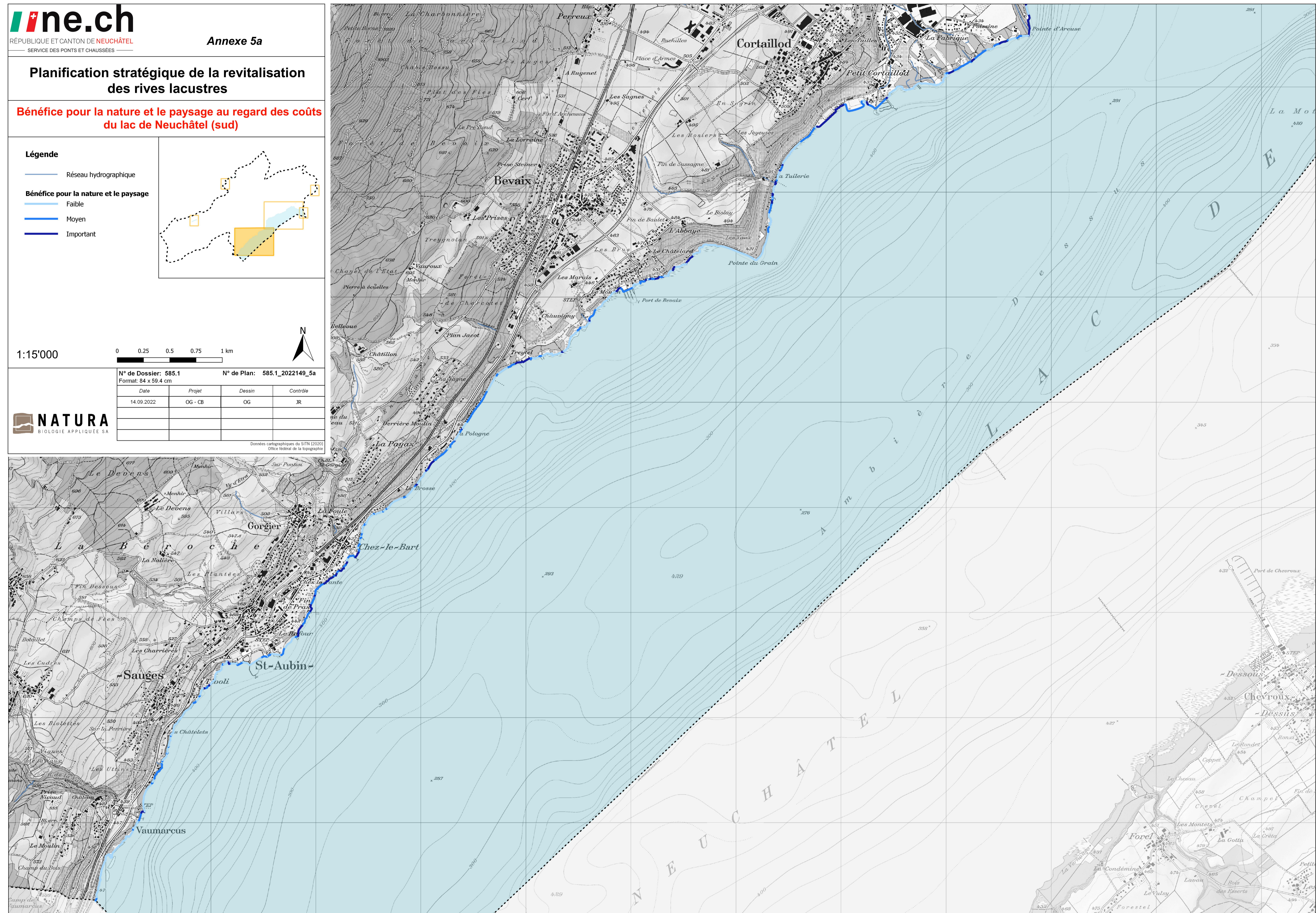
0 0.25 0.5 0.75 1 km



N° de Dossier: 585.1		N° de Plan: 585.1_2022149_5a	
Format: 84 x 59.4 cm			
Date	Projet	Dessin	Contrôle
14.09.2022	OG - CB	OG	JR



Données cartographiques du STN (2020)
 Office fédéral de la topographie



**Planification stratégique de la revitalisation
 des rives lacustres**

**Bénéfice pour la nature et le paysage au regard des coûts
 du lac de Neuchâtel (nord) et du Loclat**

Légende

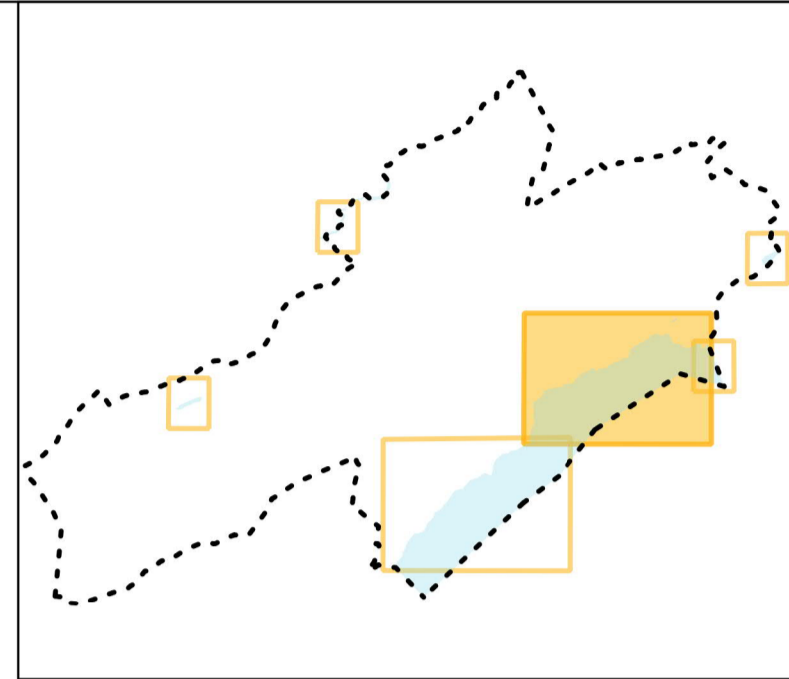
— Réseau hydrographique

Bénéfice pour la nature et le paysage

— Faible

— Moyen

— Important



1:15'000

0 0.25 0.5 0.75 1 km



N° de Dossier: 585.1		N° de Plan: 585.1_2022149_5b	
Format: 84 x 59.4 cm			
Date	Projet	Dessin	Contrôle
14.09.2022	OG - CB	OG	JR

Données cartographiques du SITN (2020)
 Office fédéral de la topographie

