



PLAN CANTONAL DE PROTECTION DES MARAIS,
 DES SITES MARECAGEUX ET DES ZONES ALLUVIALES
 D'IMPORTANCE NATIONALE (PAC MARAIS)

20

Haut-marais n° 20 "Les Saignolis"

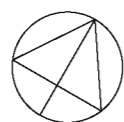
Bas-marais n° 231 "Les Petit Saignolis"

231

232

Bas-marais n° 232 "Les Saignolis"

Plan de détail, échelle 1/5'000



Communes : La Chaux-de-Fonds, Le Locle, Les Brenets, Les Planchettes

Auteur du plan :
 Service de l'aménagement du territoire
 Neuchâtel, le

Plan adopté,
 Neuchâtel, le
 Le Conseiller d'Etat,
 chef du département de la gestion du territoire :




Mis à l'enquête publique
 du au

Sanctionné par le Conseil d'Etat,
 par arrêté de ce jour
 Neuchâtel, le




 Le(La) Président(e) Le Chancelier

LEGENDE






Biotopes marécageux

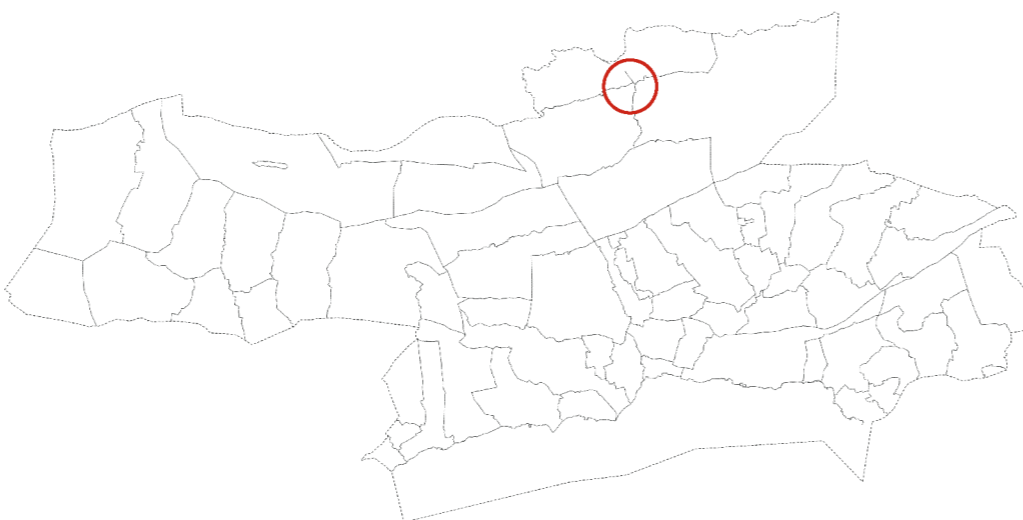
-  Périimètre des marais mis à l'enquête en mai 1995 au 1:5'000
-  Haut-marais
-  Bas-marais

Zones-tampon

-  Zone-tampon hydrique
-  Zone-tampon trophique et biologique
-  Zone-tampon hydrique, trophique et biologique

Notations indicatives

-  Limite cantonale
-  Limites communales
-  Parcelaire agricole
-  Site marécageux
-  Terrain agricole inclus dans biotope marécageux



Plan établi sur la base de :
 Plan d'ensemble 1:5'000, Service des mensurations cadastrales, mises à jour 1981,1984
 Plan parcellaire 1:5'000, Service des mensurations cadastrales

