



PLAN CANTONAL DE PROTECTION DES MARAIS,  
DES SITES MARECAGEUX ET DES ZONES ALLUVIALES  
D'IMPORTANCE NATIONALE (PAC MARAIS)

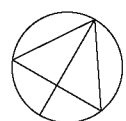
568

Haut-marais n° 568 "Les Eplatures-Temple"

235

Bas-marais n° 235 "Les Eplatures-Temple"

Plan de détail, échelle 1/5'000



Commune : La Chaux-de-Fonds

Auteur du plan :  
Service de l'aménagement du territoire  
Neuchâtel, le .....

Plan adopté,  
Neuchâtel, le .....  
Le Conseiller d'Etat,  
chef du département de la gestion du territoire :  
.....




Mis à l'enquête publique  
du .....au .....

Sanctionné par le Conseil d'Etat,  
par arrêté de ce jour  
Neuchâtel, le .....





.....  
Le(-a) Président(e)                      Le Chancelier

LEGENDE


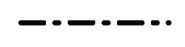



Biotopes marécageux

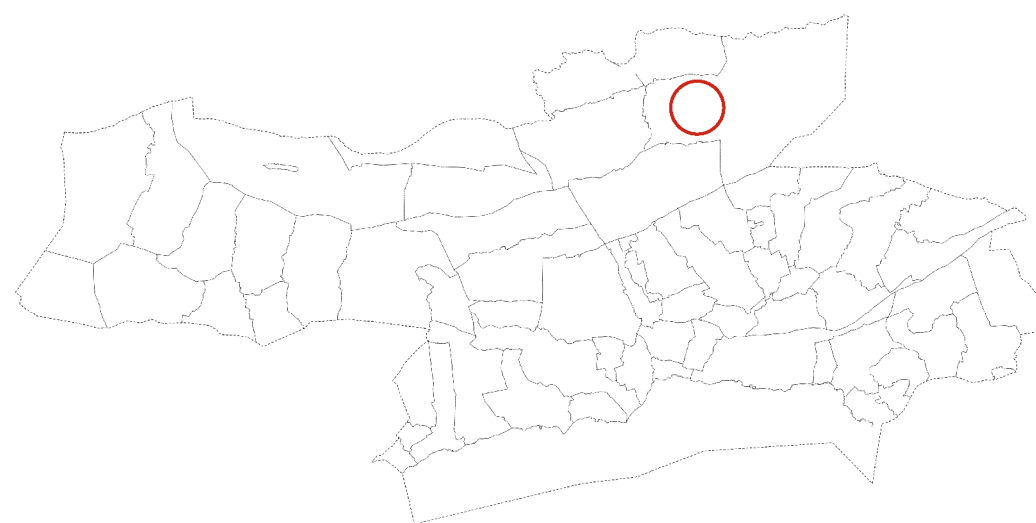
-  Périmètre des marais mis à l'enquête en mai 1995 au 1:5'000
-  Haut-marais
-  Bas-marais

Zones-tampon

-  Périmètre de la zone-tampon mise à l'enquête en novembre 1999 dans le cadre de la H20 (1<sup>ère</sup> étape)
-  Zone-tampon hydrique
-  Zone-tampon trophique et biologique
-  Zone-tampon hydrique, trophique et biologique

Notations indicatives

-  Limite cantonale
-  Limites communales
-  Parcellaire agricole
-  Site marécageux
-  Terrain agricole inclus dans biotope marécageux



Plan établi sur la base de :  
Plan d'ensemble 1:5'000, Service des mensurations cadastrales, mises à jour 1981,1984  
Plan parcellaire 1:5'000, Service des mensurations cadastrales

