
















Plan directeur des chemins pour piétons et des chemins de randonnée pédestre

Plan de synthèse des chemins de randonnée pédestre

Date d'établissement : 28.04.2023 Dimensions : 105 x 75 cm Echelle : 1 : 50'000

Légende

Données de base	
Chemin sur revêtement naturel	
 Existant	 Nouveau - Balisage
	 Nouveau - Trace et balisage
	 Nouveau - Construction et balisage
	 Suppression
Chemin sur revêtement dur	
 Existant	 Nouveau - Balisage
	 Nouveau - Construction et balisage
	 Suppression
Sécurité des usagers	
 Chemin de randonnée de montagne	 Passage en catégorie de chemin de randonnée de montagne
	 Traversée de route dangereuse à sécuriser

Informations indicatives	
	Arrêt transport public
	Limite communale
	Périmètre de l'optimisation du sentier du lac (Plan directeur des rives du lac de Neuchâtel)
001	Numéro d'identification de la mesure

Données cartographiques: CP25 © 2023 Office fédéral de topographie (OFV 574.4)
Données réseau routier: 0601 sur la base des données du Système d'Information du Territoire Neuchâtelois, SAT (<http://www.ne.ch/info/donnees>)

