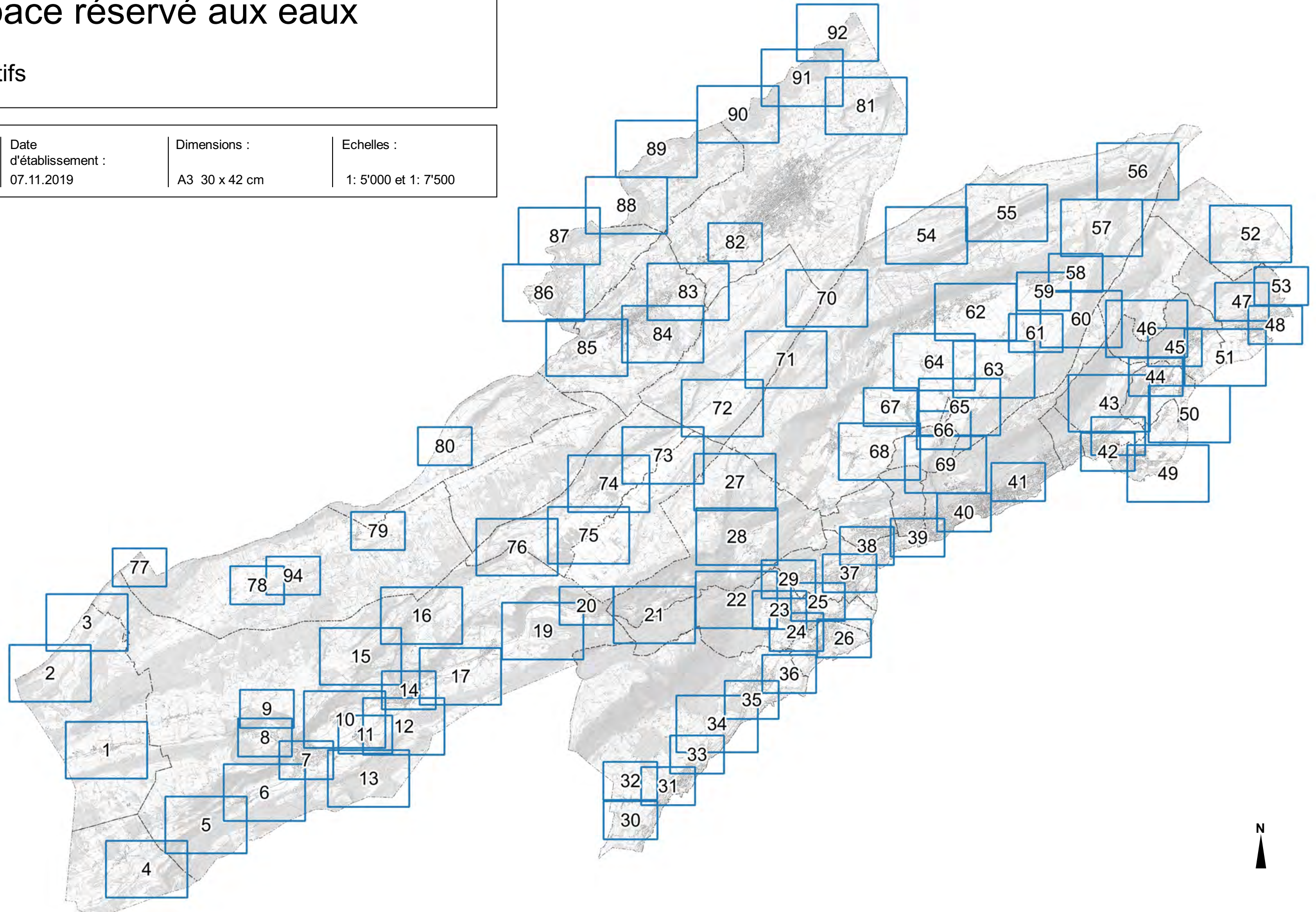


PDS Espace réservé aux eaux

Folios explicatifs

Opérateurs :	Date d'établissement :	Dimensions :	Echelles :
GHM / MM	07.11.2019	A3 30 x 42 cm	1: 5'000 et 1: 7'500






PDS Espace réservé aux eaux








Folios explicatifs

Légende














Espace réservé aux eaux

-  Projet d'espace réservé aux eaux
-  Espace réservé aux eaux de base (art. 41a, al. 2 OEaux)
-  Marge de manoeuvre communale dans les secteurs densément bâtis

Facteurs de correction de l'espace réservé aux eaux

-  Elargissement selon l'abaque biodiversité (art. 41a, al. 1 OEaux)
-  Dangers de crues - secteur à traiter dans le cadre du PAL (art. 41a, al. 3 OEaux)
-  Délimitation des secteurs densément bâtis (art. 41a, al. 4 OEaux)
-  Cours d'eau situé en forêt et sans ECE (art. 41a, al.5 let. a OEaux)
-  Cours d'eau enterré et sans ECE (art. 41a, al.5 let. b OEaux)
-  Cours d'eau très petit et sans ECE (art. 41a, al.5 let. c OEaux)
-  Décalage de l'ECE

Autres informations

-  Espace réservé aux eaux du lac de Neuchâtel (adopté par le CE le 20.02.2017)
-  Zone de protection de la nature (ZP1 et ZP2)
-  Biotope protégé
-  Réserve naturelle
-  Forêt
-  Zone d'urbanisation 2
-  Dangers de crue de degré élevé
-  Dangers de crue de degré moyen
-  Cours d'eau naturel
-  Cours d'eau enterré
-  Très petit cours d'eau naturel
-  Très petit cours d'eau enterré
-  Tronçon avec BNPC important (selon stratégie cantonale de revitalisation des cours d'eau)

PDS Espace réservé aux eaux

Folios explicatifs

Liste des folios

N° folio	Commune	Lieu-dit
1	Les Verrières	Les Verrières
2	Les Verrières	Grosse Ronde
3	Les Verrières	Petite Ronde
4	La Côte-aux-Fées	La Côte-aux-Fées
5	Val-de-Travers	Buttes-Robella
6	Val-de-Travers	Buttes
7	Val-de-Travers	Fleurier
8	Val-de-Travers	St-Sulpice
9	Val-de-Travers	La Chenau
10	Val-de-Travers	Boveresse
11	Val-de-Travers	Môtiers
12	Val-de-Travers	Les Bochats
13	Val-de-Travers	Roche Blanche
14	Val-de-Travers	Couvet
15	Val-de-Travers	Les Coeubles
16	Val-de-Travers	Mont de Couvet
17	Val-de-Travers	La Presta
19	Val-de-Travers	Rortier
20	Val-de-Travers	Noiraigue
21	Boudry-Rochefort	Champ-du-Moulin
22	Boudry-Rochefort	Gorges de l'Areuse
23	Boudry	Boudry
24	Boudry-Cortailod	Buchilles
25	Boudry	Sur la forêt
26	Cortailod	Fabrique-Neuve
27	Rochefort	Grand Coeurie
28	Rochefort	Rochefort
29	Boudry-Milvignes	Planchamps
30	Grande Béroche	Vaumarcus-Fresens
31	Grande Béroche	St-Aubin
32	Grande Béroche	Montalchez
33	Grande Béroche	Chez-le-Bart
34	Grande Béroche	Seraise

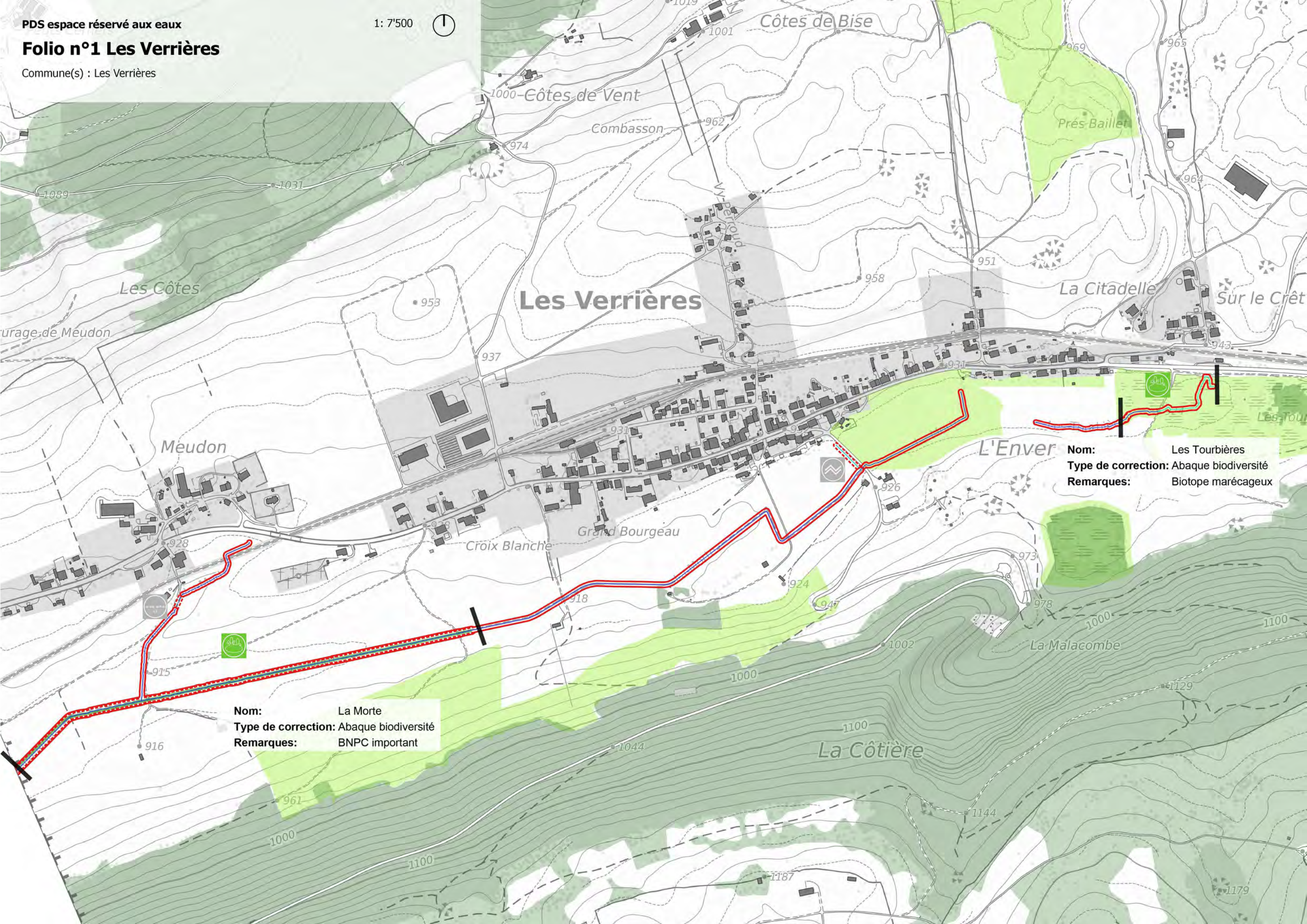
N° folio	Commune	Lieu-dit
35	Grande Béroche	Bevaix
36	Grande Béroche	Pointe du Grain
37	Milvignes	Colombier
38	Milvignes-Corcelles-Cormondrèche	Auvernier
39	Neuchâtel	Neuchâtel ouest
40	Neuchâtel	Neuchâtel centre
41	Neuchâtel	Neuchâtel est
42	St-Blaise-la Tène	St-Blaise
43	St-Blaise	Le Ruau
44	Cornaux	Cornaux
45	Cressier	Cressier
46	Enges	Enges
47	Le Landeron	Les Escaberts
48	Le Landeron	Le Landeron
49	La Tène	La Tène
50	La Tène	Thielle
51	Cornaux-Cressier	Raffinerie
52	Lignièrès	Lignièrès
53	Le Landeron	Le Chanet
54	Val-de-Ruz	Gautereine
55	Val-de-Ruz	Pertuis
56	Val-de-Ruz	Le Rumont
57	Val-de-Ruz	Clêmesin
58	Val-de-Ruz	Villiers
59	Val-de-Ruz	Dombresson
60	Val-de-Ruz	Sous-le-Mont
61	Val-de-Ruz	Savagnier
62	Val-de-Ruz	Pré-de-Sauges
63	Val-de-Ruz	Engollon
64	Val-de-Ruz	Fontaines
65	Val-de-Ruz	Borcardrie
66	Valangin	Valangin

N° folio	Commune	Lieu-dit
67	Val-de-Ruz	Boudevilliers
68	Val-de-Ruz	Coffrane
69	Val-de-Ruz	Gorges du Seyon
70	Val-de-Ruz	Le Corbatière
71	Val-de-Ruz	Les Quignets
72	La Sagne	La Sagne
73	Les Ponts-de-Martel	Petit-Martel
74	Les Ponts-de-Martel	Les Ponts-de-Martel
75	Les Ponts-de-Martel	Brot-Plamboz
76	Les Ponts-de-Martel	Pellatton
77	La Brévine	Chez Blaiset
78	La Brévine	Les Placettes
79	La Brévine	La Brévine
80	Le Cerneux-Péquignot	Le Cerneux-Péquignot
81	La Chaux-de-Fonds	Valanvron
82	La Chaux-de-Fonds	La Chaux-de-Fonds
83	Le Locle	Le Locle est
84	Le Locle	La combe Girard
85	Le Locle	Le Locle ouest
86	Les Brenets	Les Brenets
87	Les Brenets	Saut-du-Doubs
88	Les Brenets	Lac de Moron
89	Les Planchettes	Les Plaines
90	La Chaux-de-Fonds	La Sombaille
91	La Chaux-de-Fonds	Le Bardot
92	La Chaux-de-Fonds	Le Pélard
93	St-Blaise	Loclat
94	La Brévine	Les Taillères



Folio n°1 Les Verrières

Commune(s) : Les Verrières



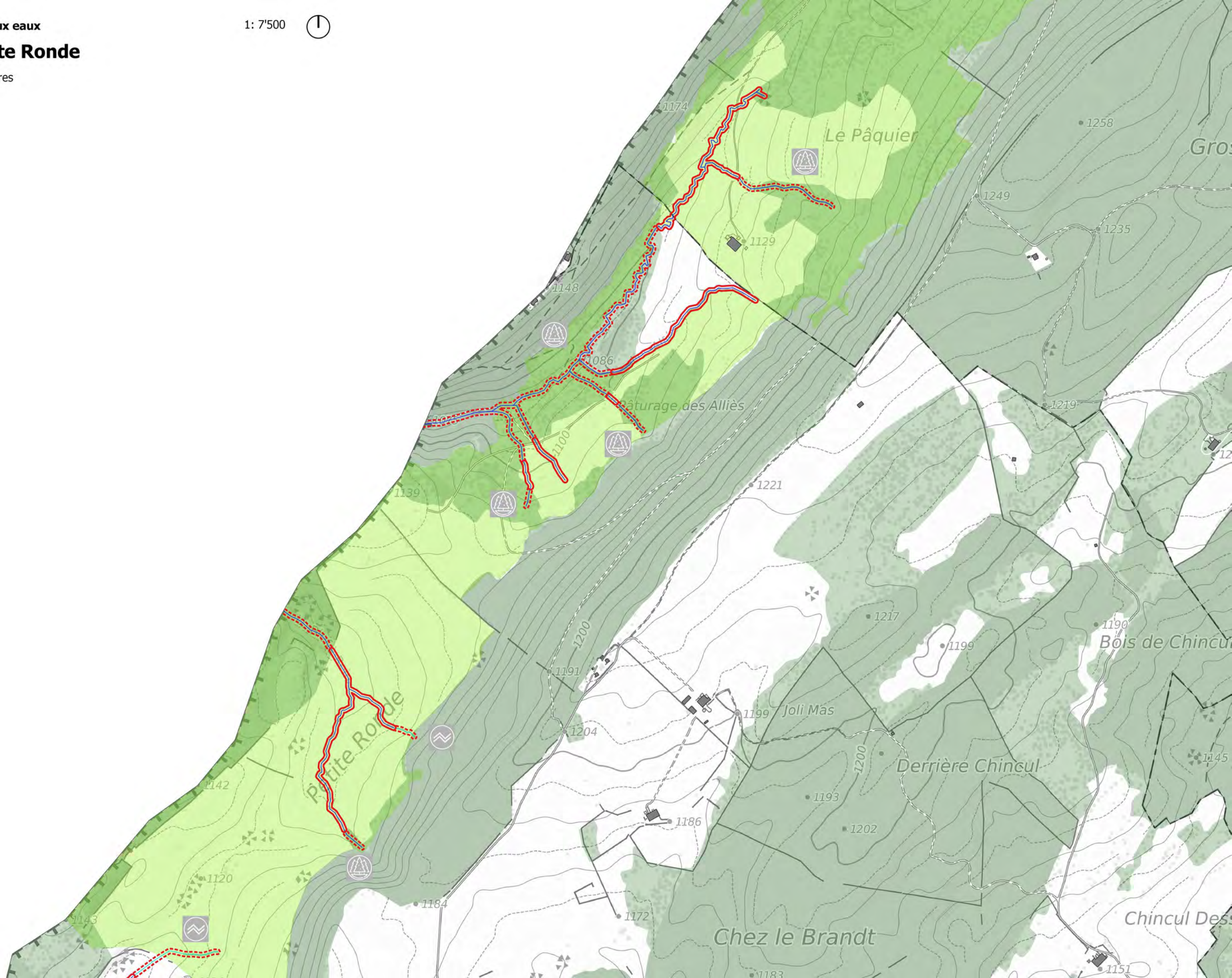
Nom: La Morte
Type de correction: Abaque biodiversité
Remarques: BNPC important

Nom: Les Tourbières
Type de correction: Abaque biodiversité
Remarques: Biotope marécageux



Folio n°3 Petite Ronde

Commune(s) : Les Verrières





Folio n°4 La Côte-aux-Fées

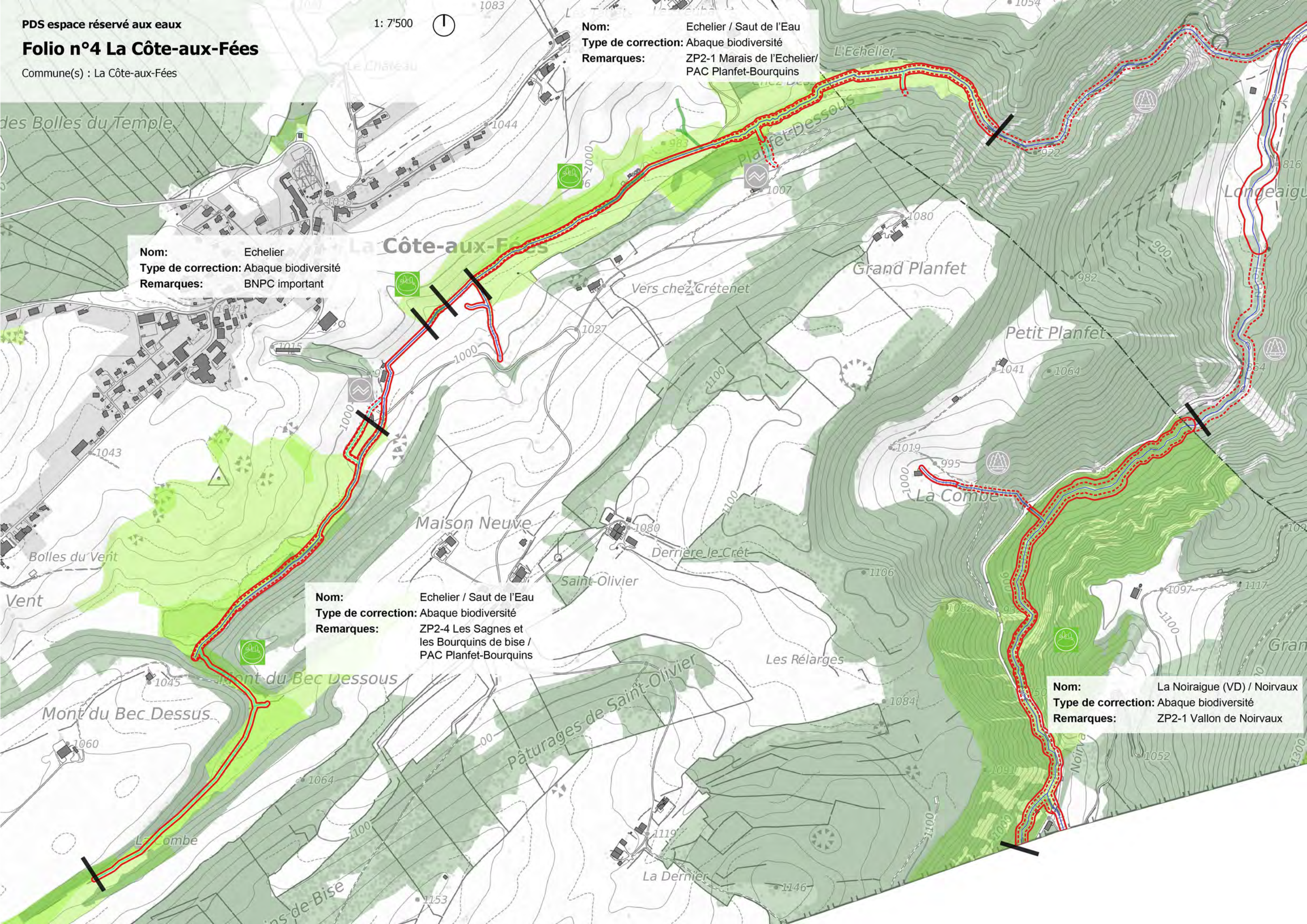
Commune(s) : La Côte-aux-Fées

Nom: Echelier / Saut de l'Eau
Type de correction: Abaque biodiversité
Remarques: ZP2-1 Marais de l'Echelier/
 PAC Planfet-Bourquins

Nom: Echelier
Type de correction: Abaque biodiversité
Remarques: BNPC important

Nom: Echelier / Saut de l'Eau
Type de correction: Abaque biodiversité
Remarques: ZP2-4 Les Sagnes et
 les Bourquins de bise /
 PAC Planfet-Bourquins

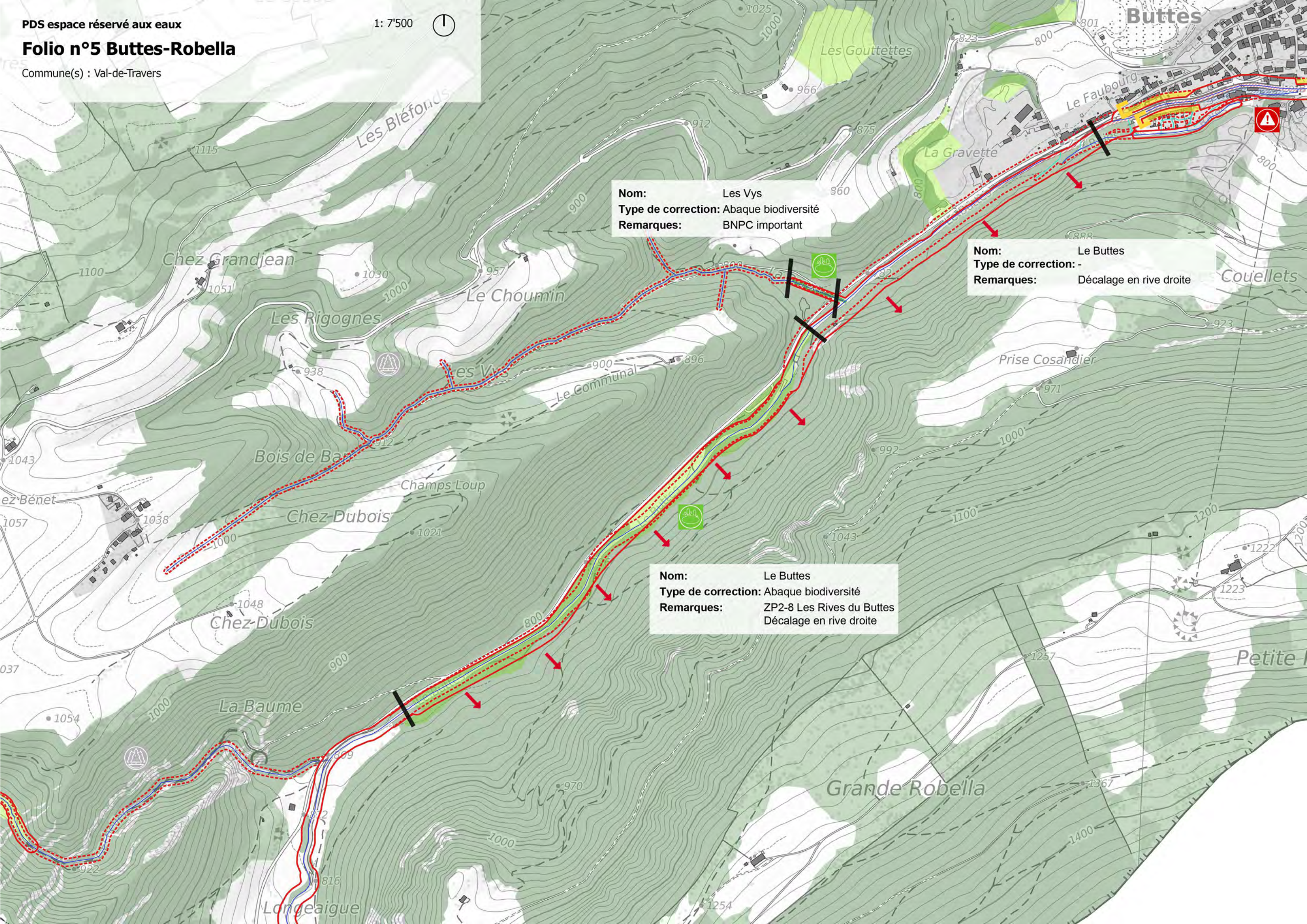
Nom: La Noiraigue (VD) / Noirvaux
Type de correction: Abaque biodiversité
Remarques: ZP2-1 Vallon de Noirvaux





Folio n°5 Buttes-Robella

Commune(s) : Val-de-Travers



Nom: Les Vys
Type de correction: Abaque biodiversité
Remarques: BNPC important

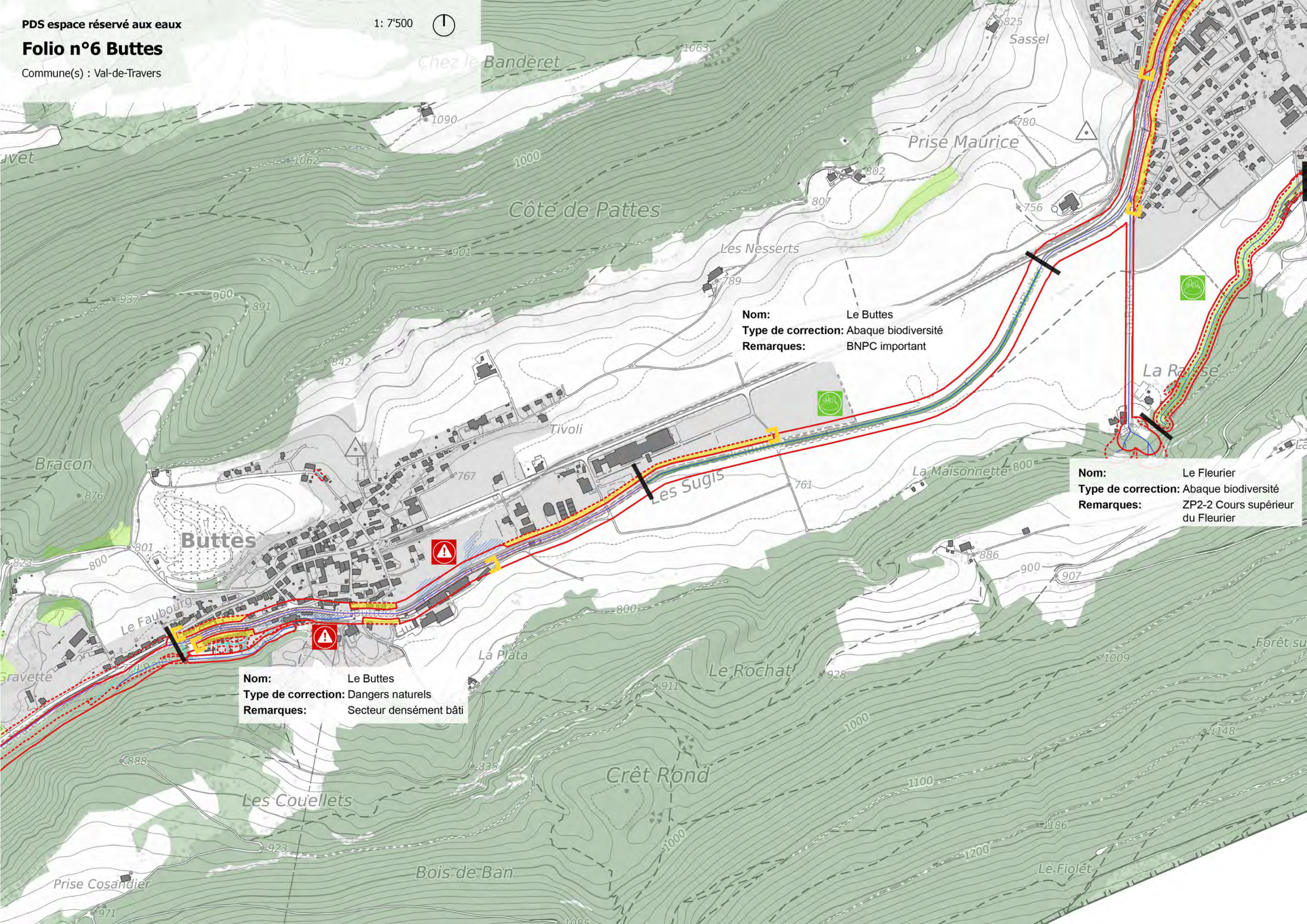
Nom: Le Buttes
Type de correction: -
Remarques: Décalage en rive droite

Nom: Le Buttes
Type de correction: Abaque biodiversité
Remarques: ZP2-8 Les Rives du Buttes
Décalage en rive droite



Folio n°6 Buttes

Commune(s) : Val-de-Travers



Nom: Le Buttes
Type de correction: Abaque biodiversité
Remarques: BNPC important

Nom: Le Fleurier
Type de correction: Abaque biodiversité
Remarques: ZP2-2 Cours supérieur du Fleurier

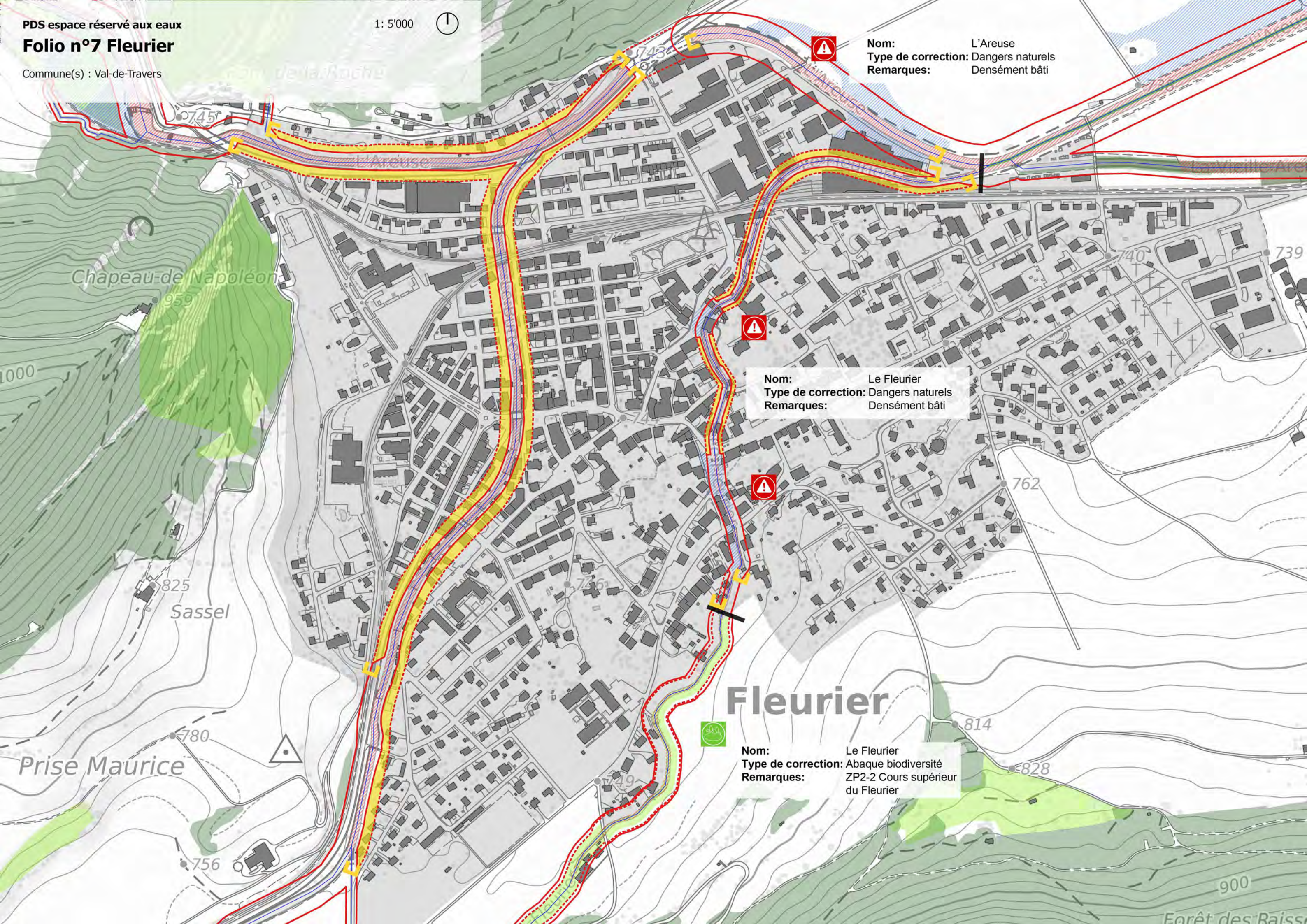
Nom: Le Buttes
Type de correction: Dangers naturels
Remarques: Secteur densément bâti



Nom: L'Areuse
 Type de correction: Dangers naturels
 Remarques: Densément bâti

Nom: Le Fleurier
 Type de correction: Dangers naturels
 Remarques: Densément bâti

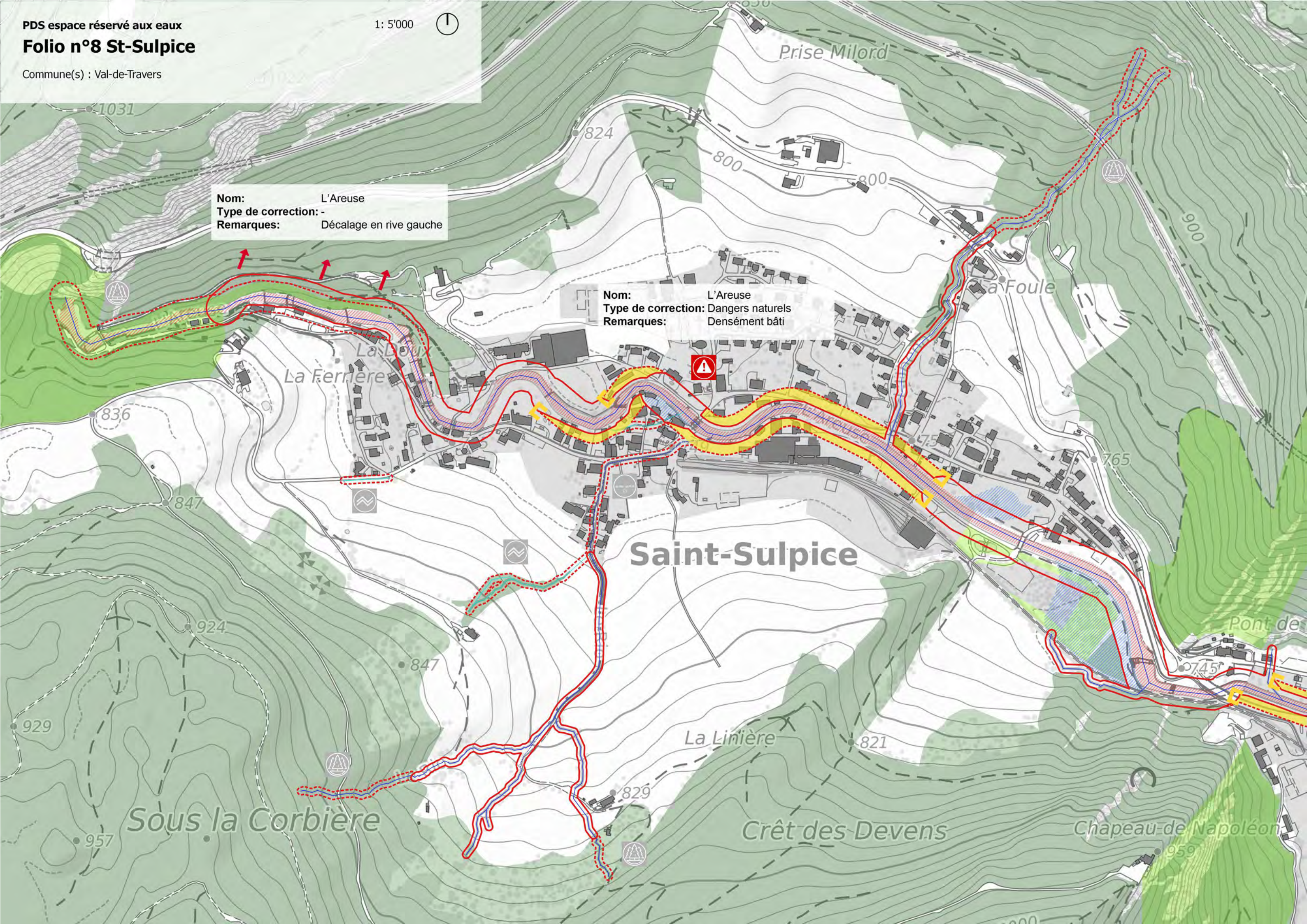
Nom: Le Fleurier
 Type de correction: Abaque biodiversité
 Remarques: ZP2-2 Cours supérieur du Fleurier

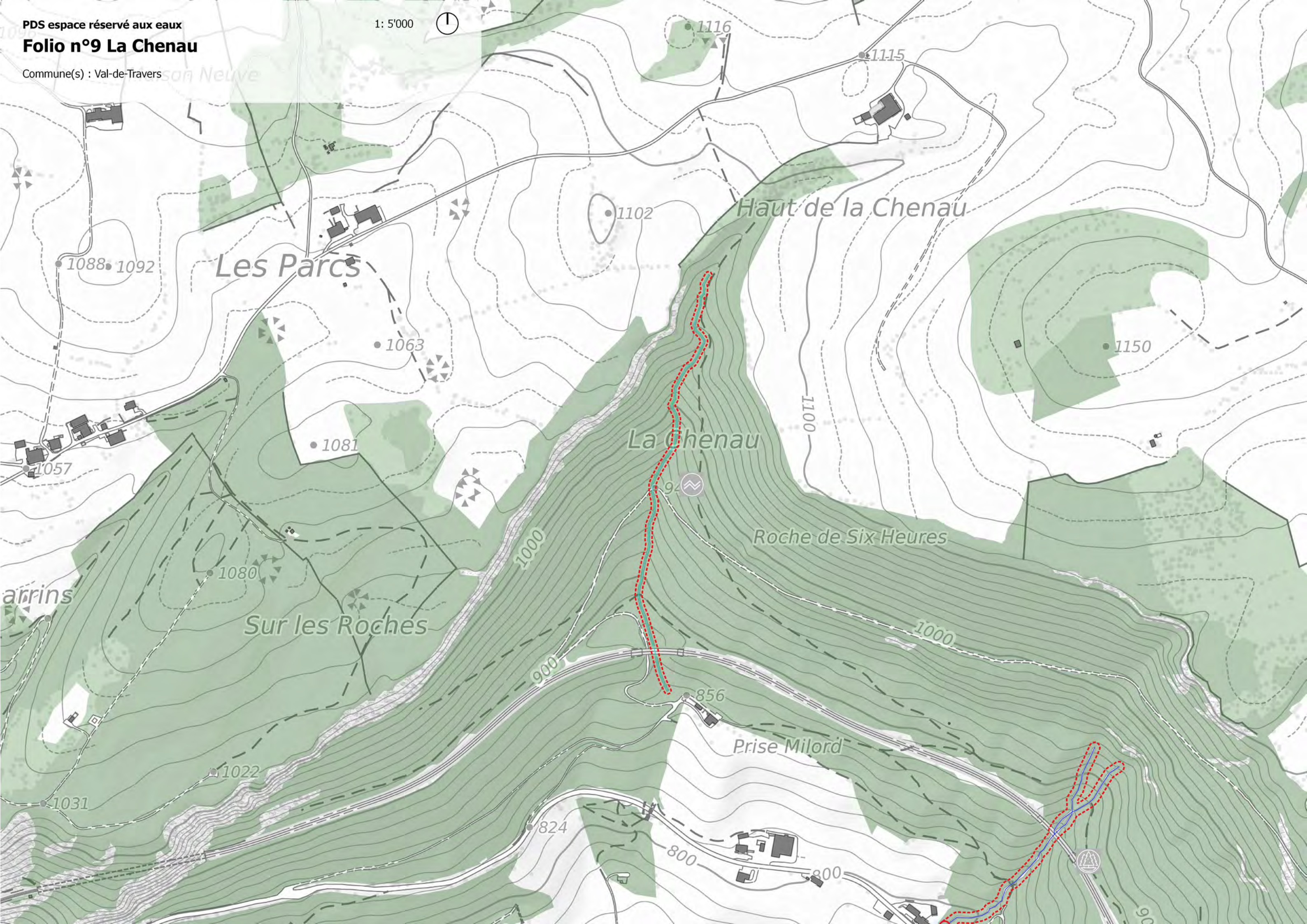




Nom: L'Areuse
Type de correction: -
Remarques: Décalage en rive gauche

Nom: L'Areuse
Type de correction: Dangers naturels
Remarques: Densément bâti

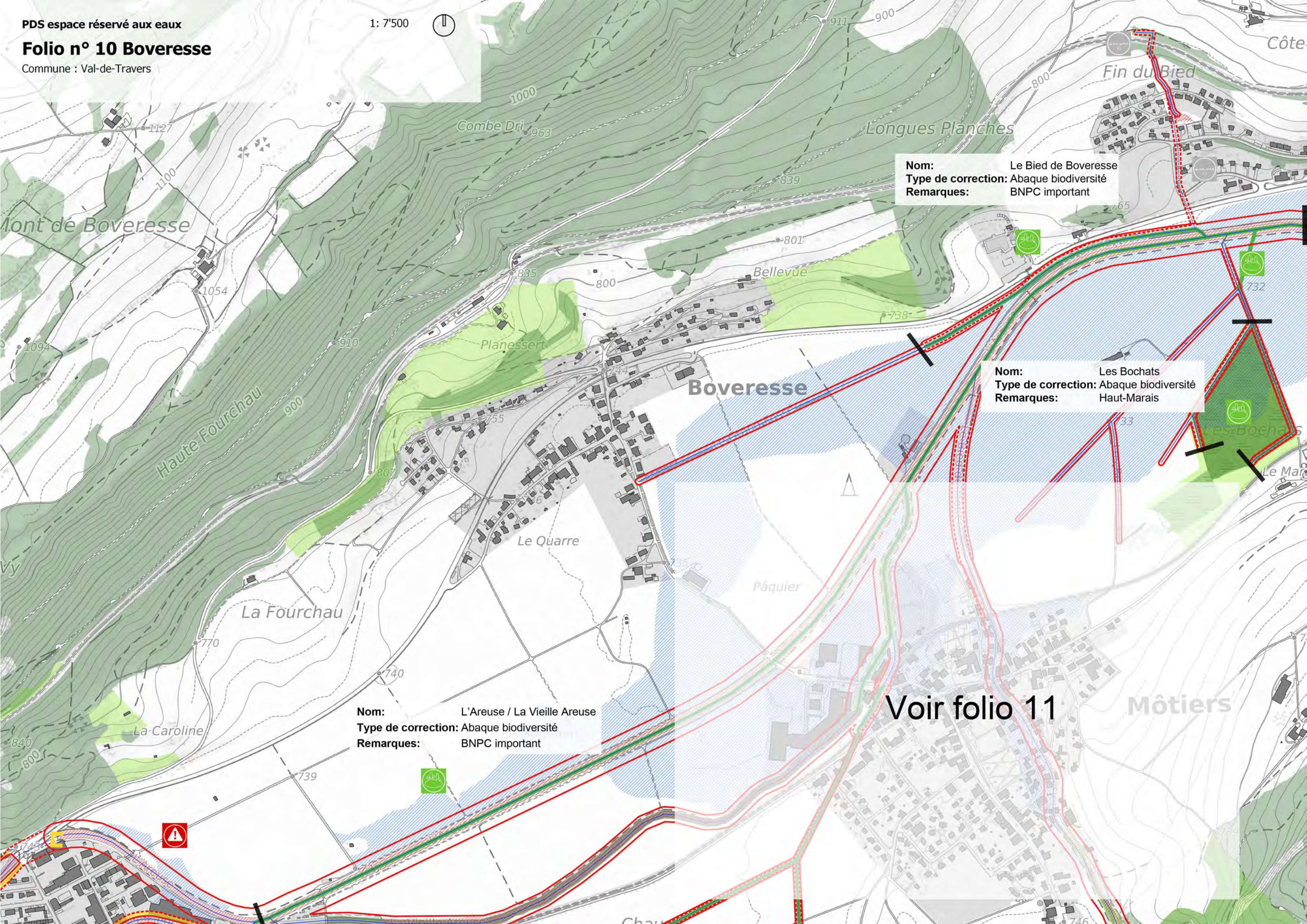






Folio n° 10 Boveresse

Commune : Val-de-Travers



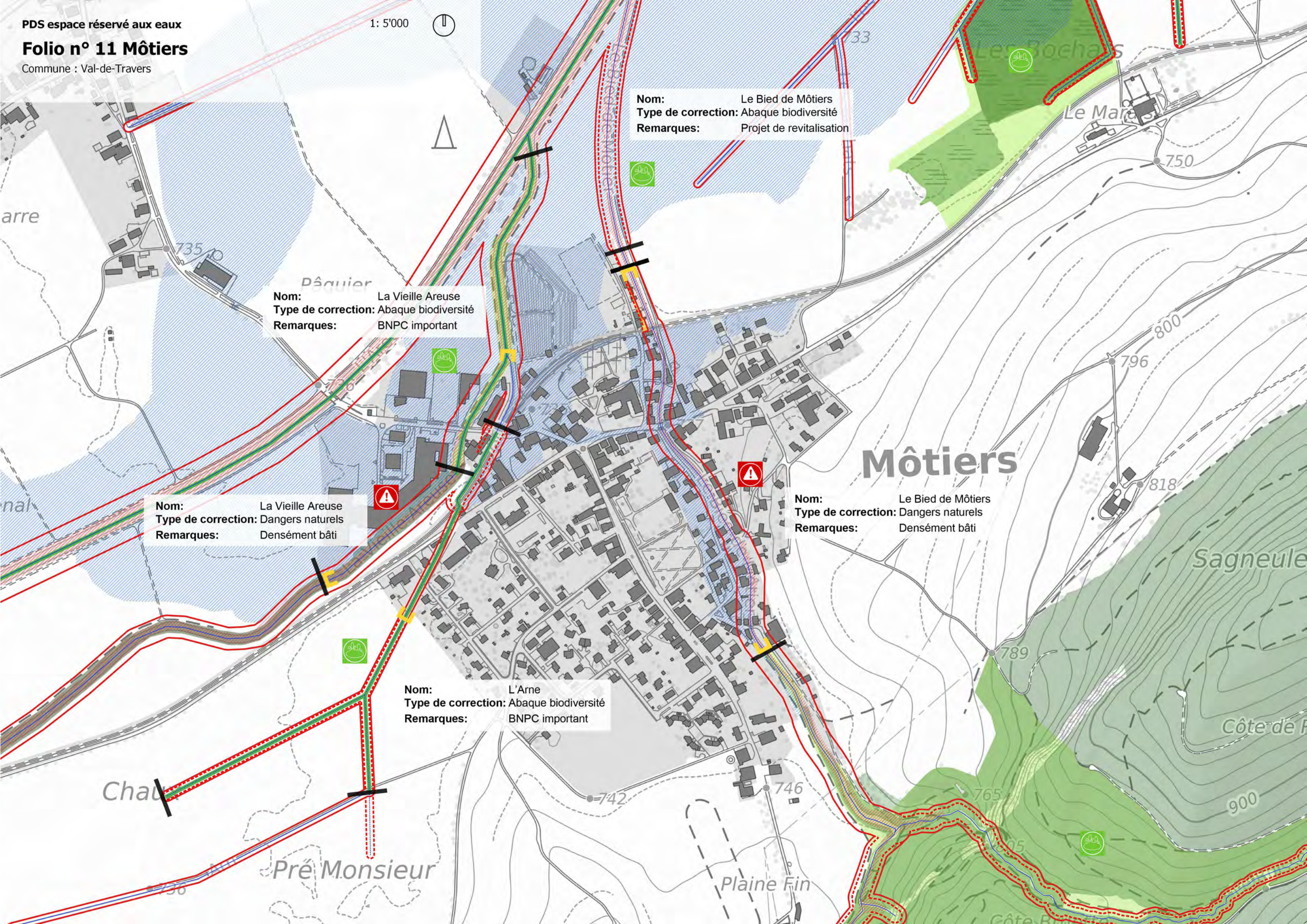
Nom: Le Bied de Boveresse
Type de correction: Abaque biodiversité
Remarques: BNPC important

Nom: Les Bochats
Type de correction: Abaque biodiversité
Remarques: Haut-Marais

Nom: L'Areuse / La Vieille Areuse
Type de correction: Abaque biodiversité
Remarques: BNPC important

Voir folio 11





Nom: Le Bied de Môtiers
Type de correction: Abaque biodiversité
Remarques: Projet de revitalisation

Nom: La Vieille Areuse
Type de correction: Abaque biodiversité
Remarques: BNPC important

Nom: La Vieille Areuse
Type de correction: Dangers naturels
Remarques: Densément bâti

Nom: Le Bied de Môtiers
Type de correction: Dangers naturels
Remarques: Densément bâti

Nom: L'Arne
Type de correction: Abaque biodiversité
Remarques: BNPC important

arre

nal

Chau

Pré Monsieur

Plaine Fin

Môtiers

Sagneule

Côte de F

900

Côte B

735

33

750

800

796

818

789

742

746

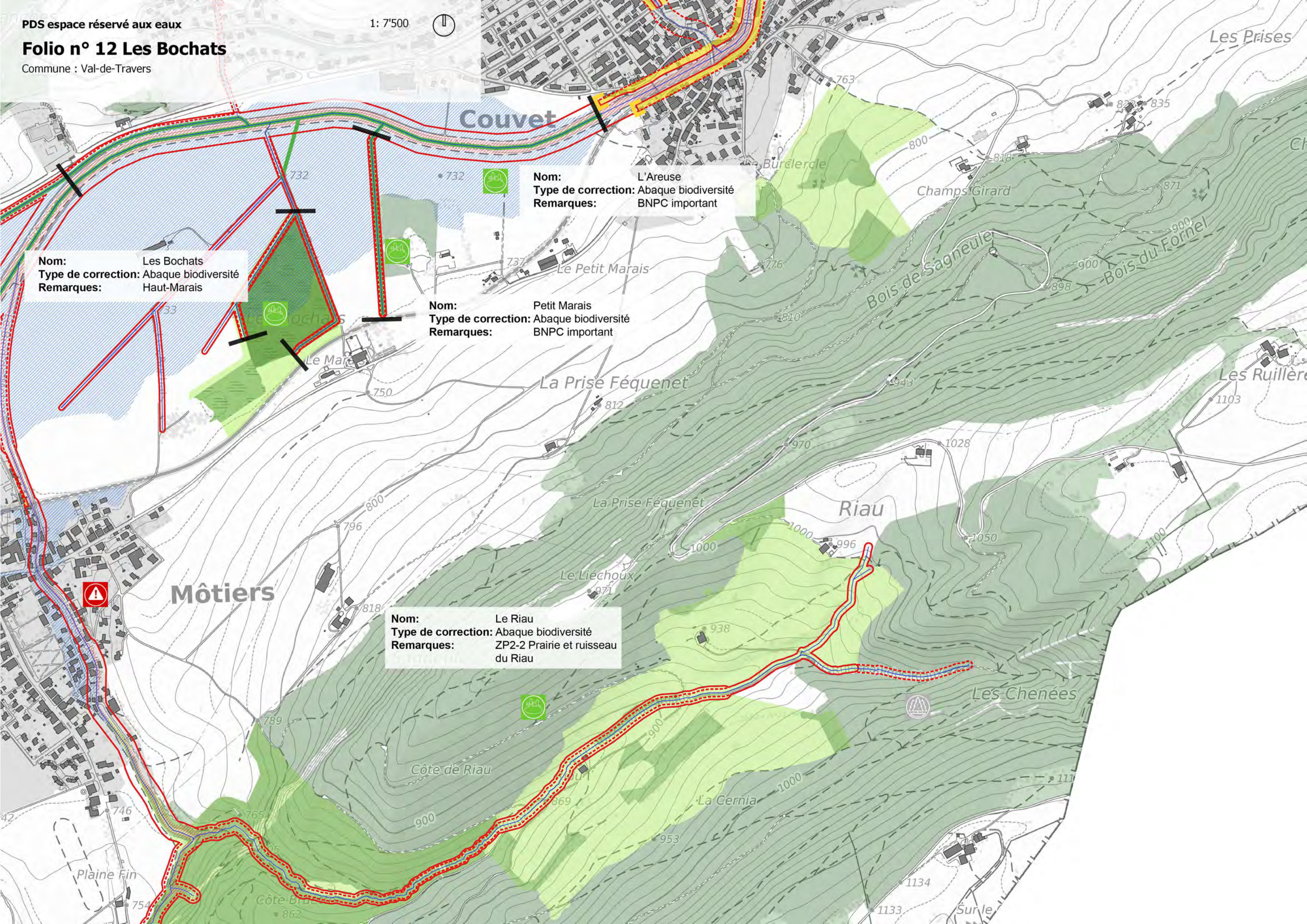
765

775



Folio n° 12 Les Bochats

Commune : Val-de-Travers

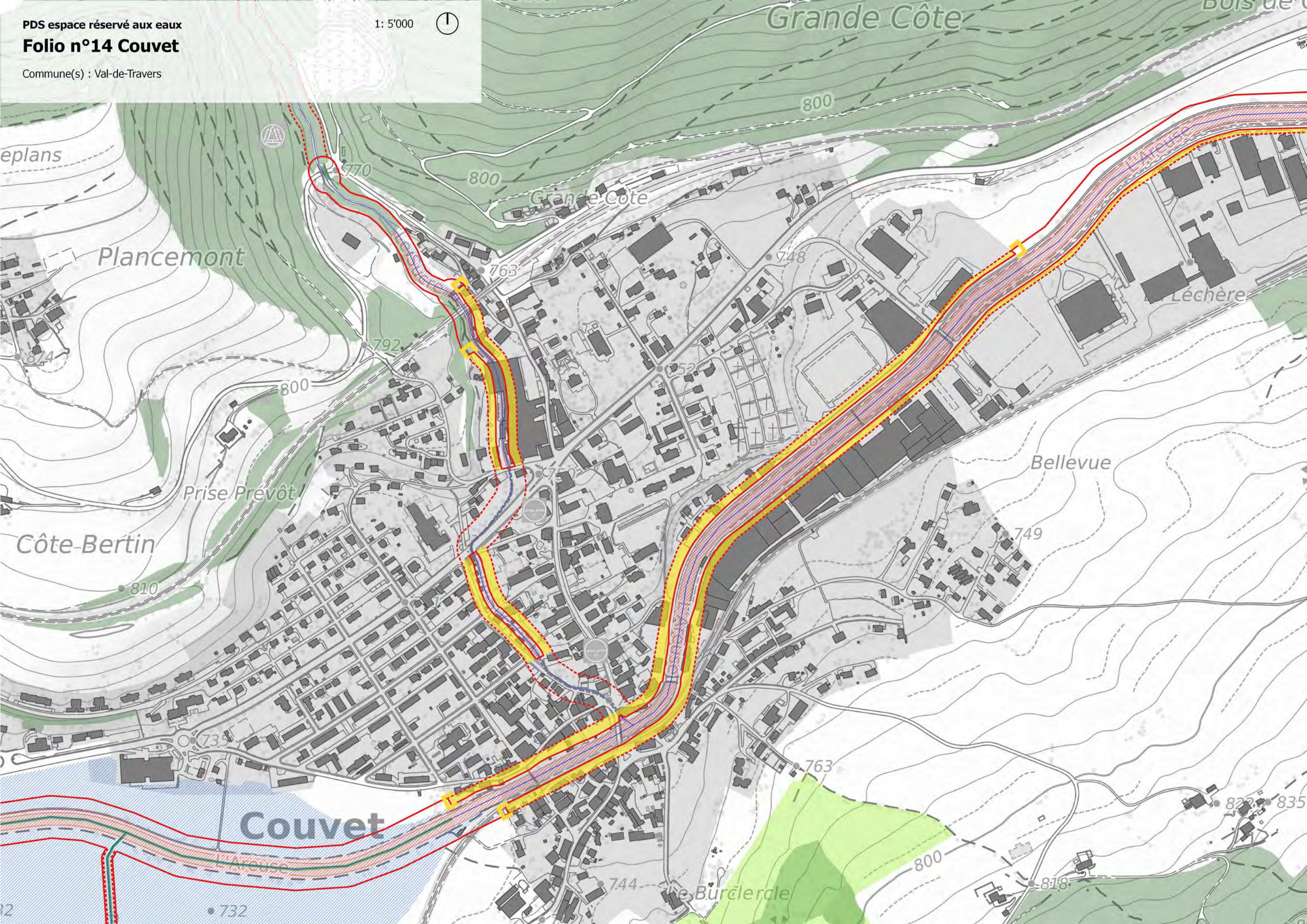


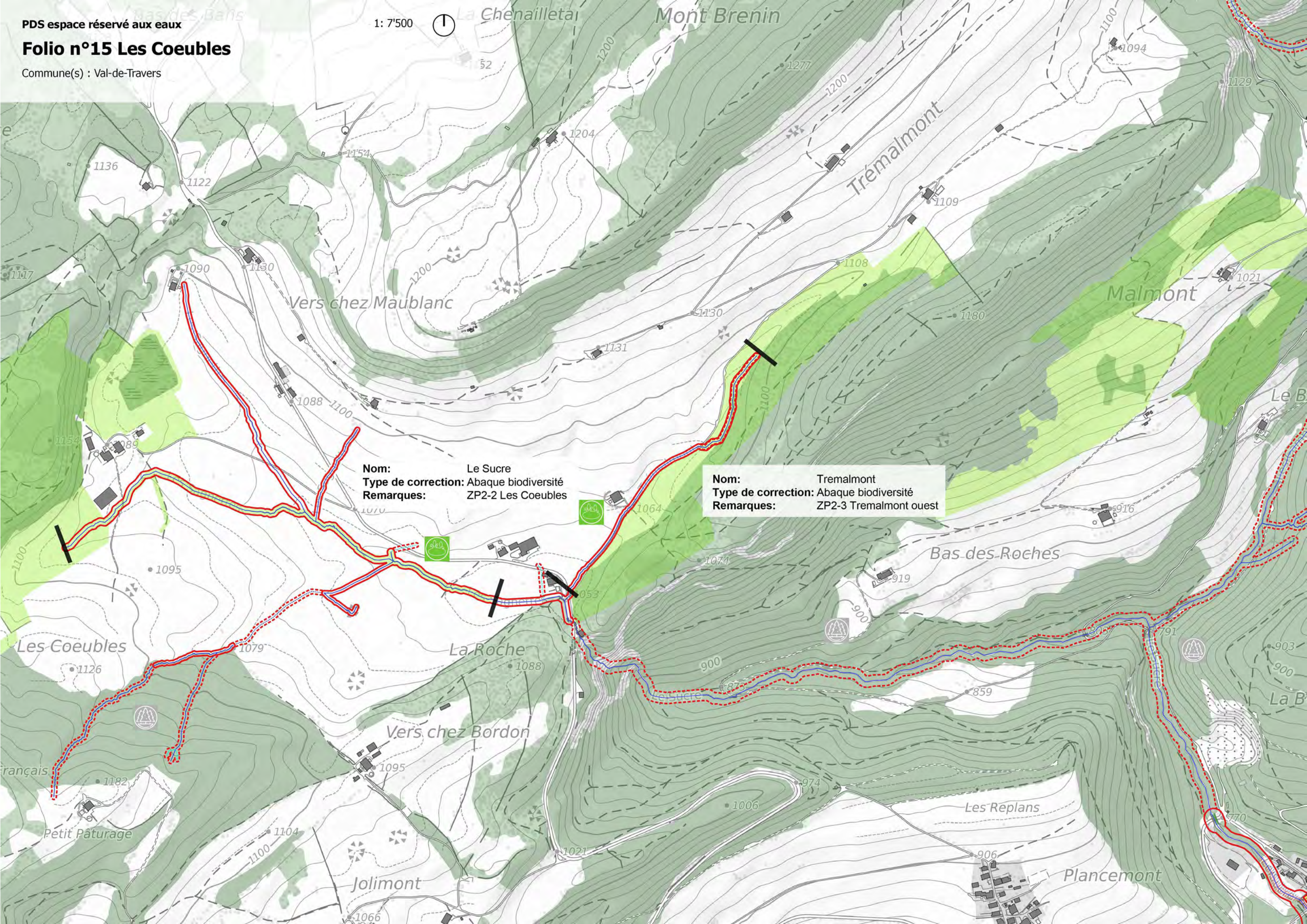
Nom: Les Bochats
Type de correction: Abaque biodiversité
Remarques: Haut-Marais

Nom: L'Areuse
Type de correction: Abaque biodiversité
Remarques: BNPC important

Nom: Petit Marais
Type de correction: Abaque biodiversité
Remarques: BNPC important

Nom: Le Riau
Type de correction: Abaque biodiversité
Remarques: ZP2-2 Prairie et ruisseau du Riau





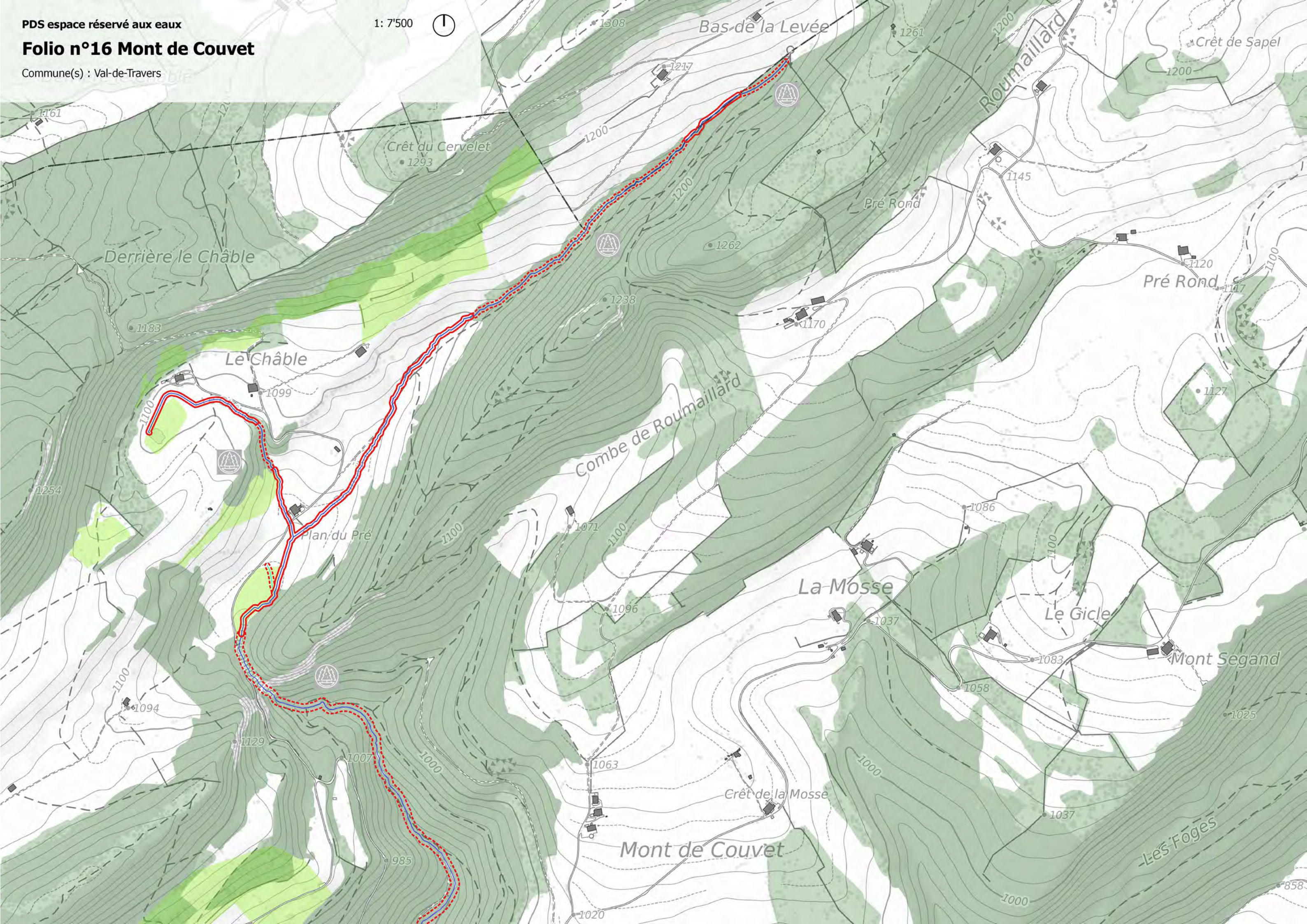
Nom: Le Sucre
Type de correction: Abaque biodiversité
Remarques: ZP2-2 Les Coeubles

Nom: Tremalmont
Type de correction: Abaque biodiversité
Remarques: ZP2-3 Tremalmont ouest



Folio n°16 Mont de Couvet

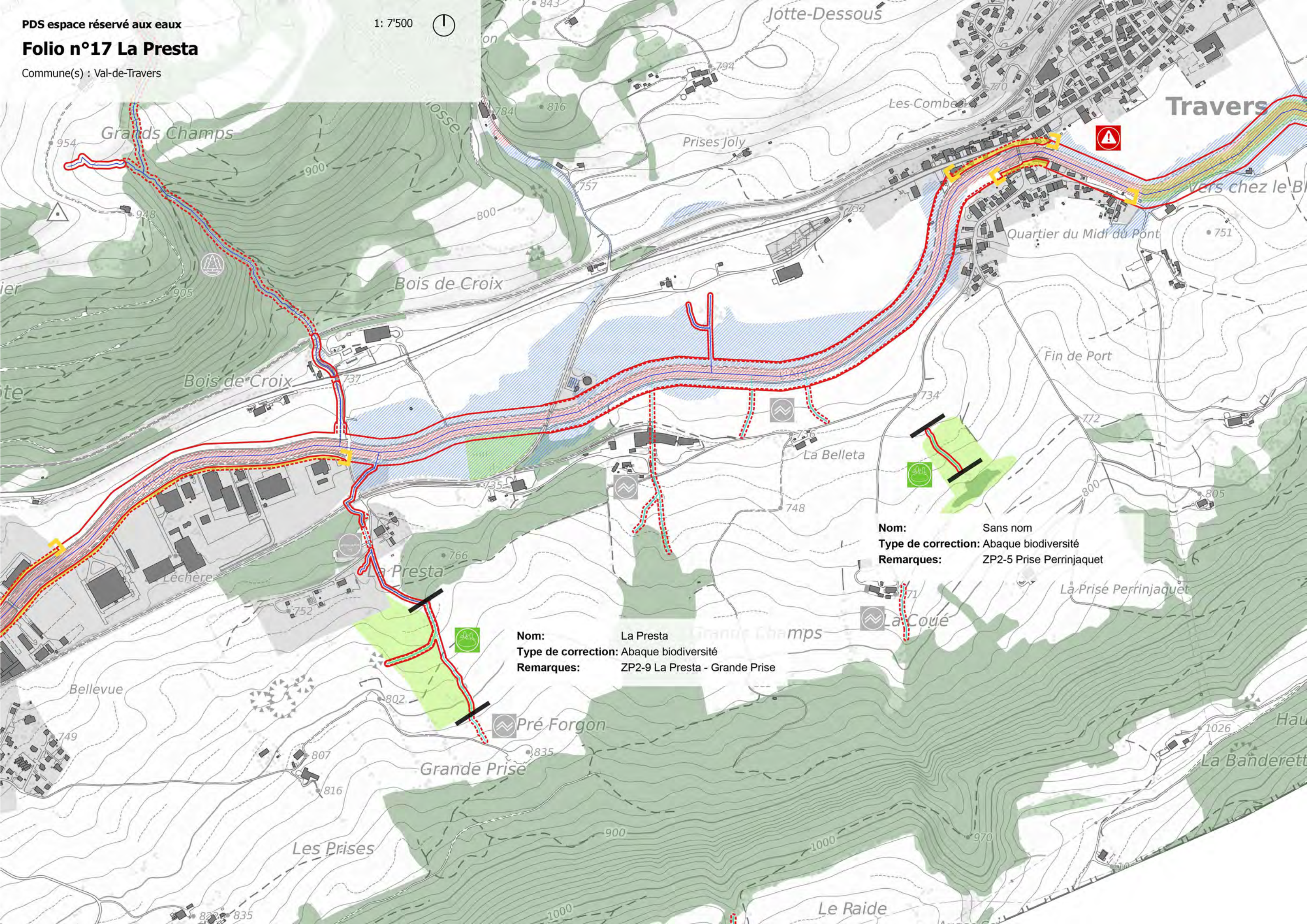
Commune(s) : Val-de-Travers

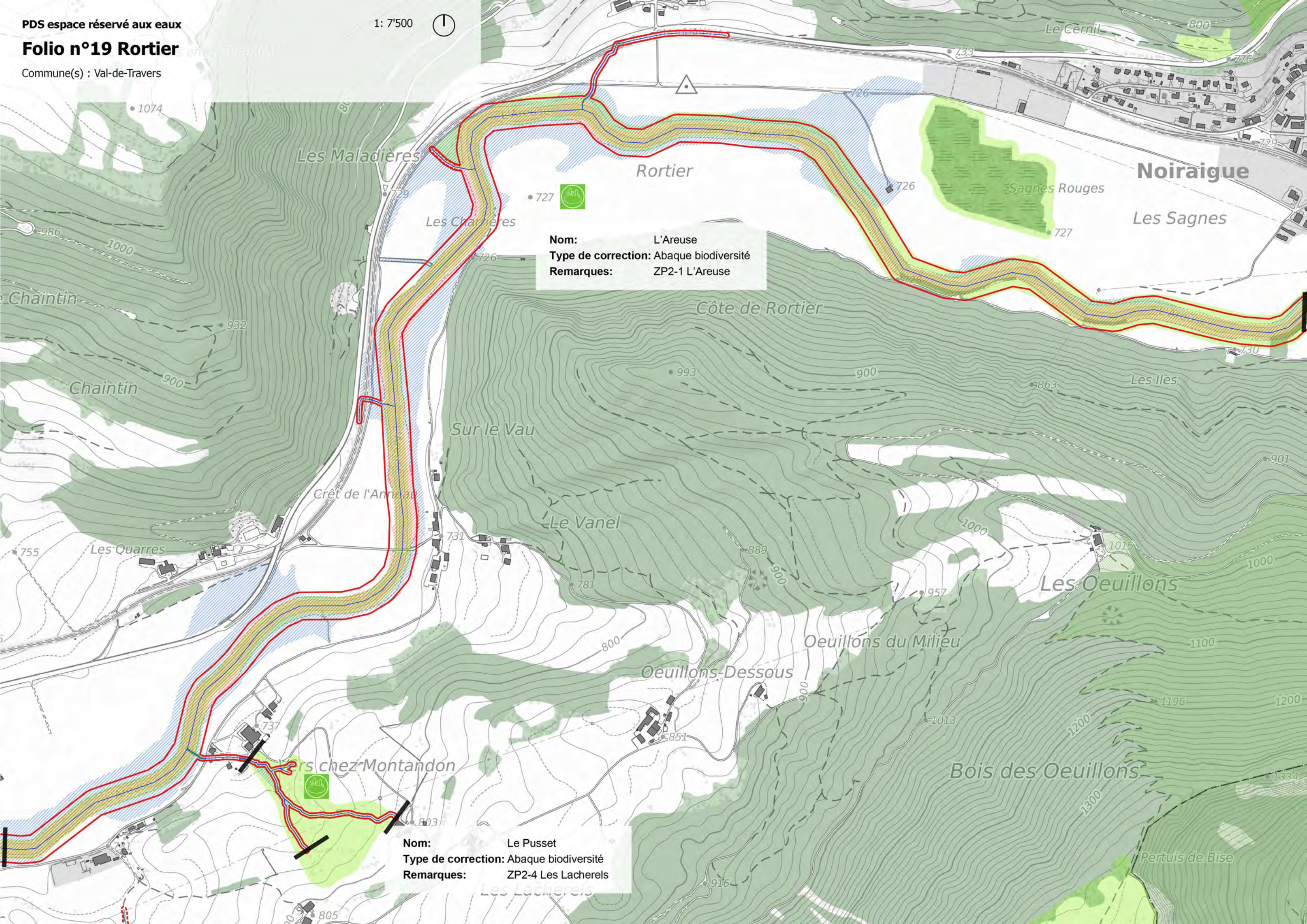




Folio n°17 La Presta

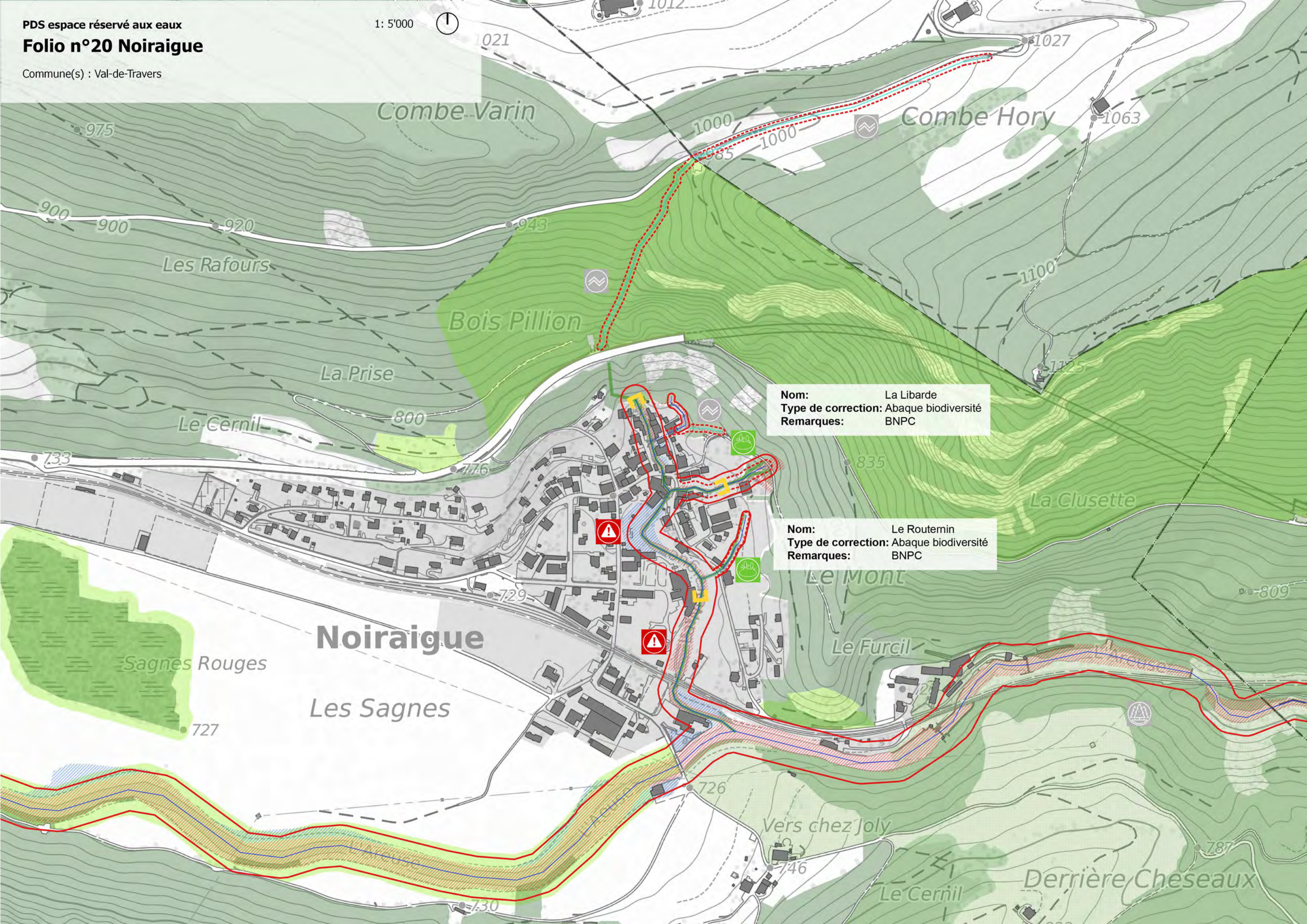
Commune(s) : Val-de-Travers





Nom: L'Areuse
Type de correction: Abaque biodiversité
Remarques: ZP2-1 L'Areuse

Nom: Le Pusset
Type de correction: Abaque biodiversité
Remarques: ZP2-4 Les Lacherels



Nom: La Libarde
Type de correction: Abaque biodiversité
Remarques: BNPC

Nom: Le Routernin
Type de correction: Abaque biodiversité
Remarques: BNPC

Noiraigue

Les Sagnes

Combe Varin

Combe Hory

Bois Pillion

La Clusette

Les Rafours

La Prise

Le Cernil

Le Mont

Le Furcil

Sagnes Rouges

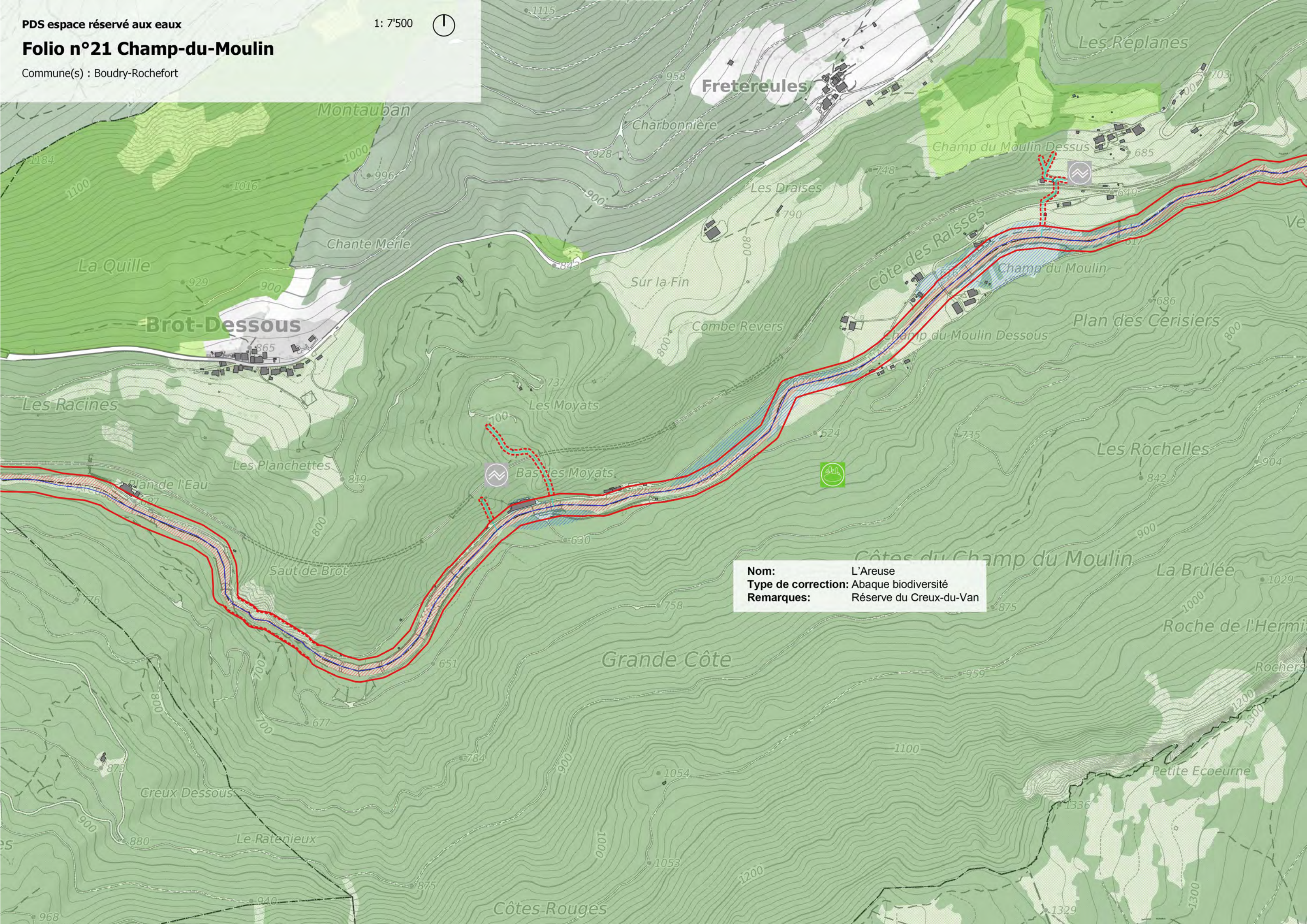
Vers chez Joly

Derrière Cheseaux



Folio n°21 Champ-du-Moulin

Commune(s) : Boudry-Rochefort



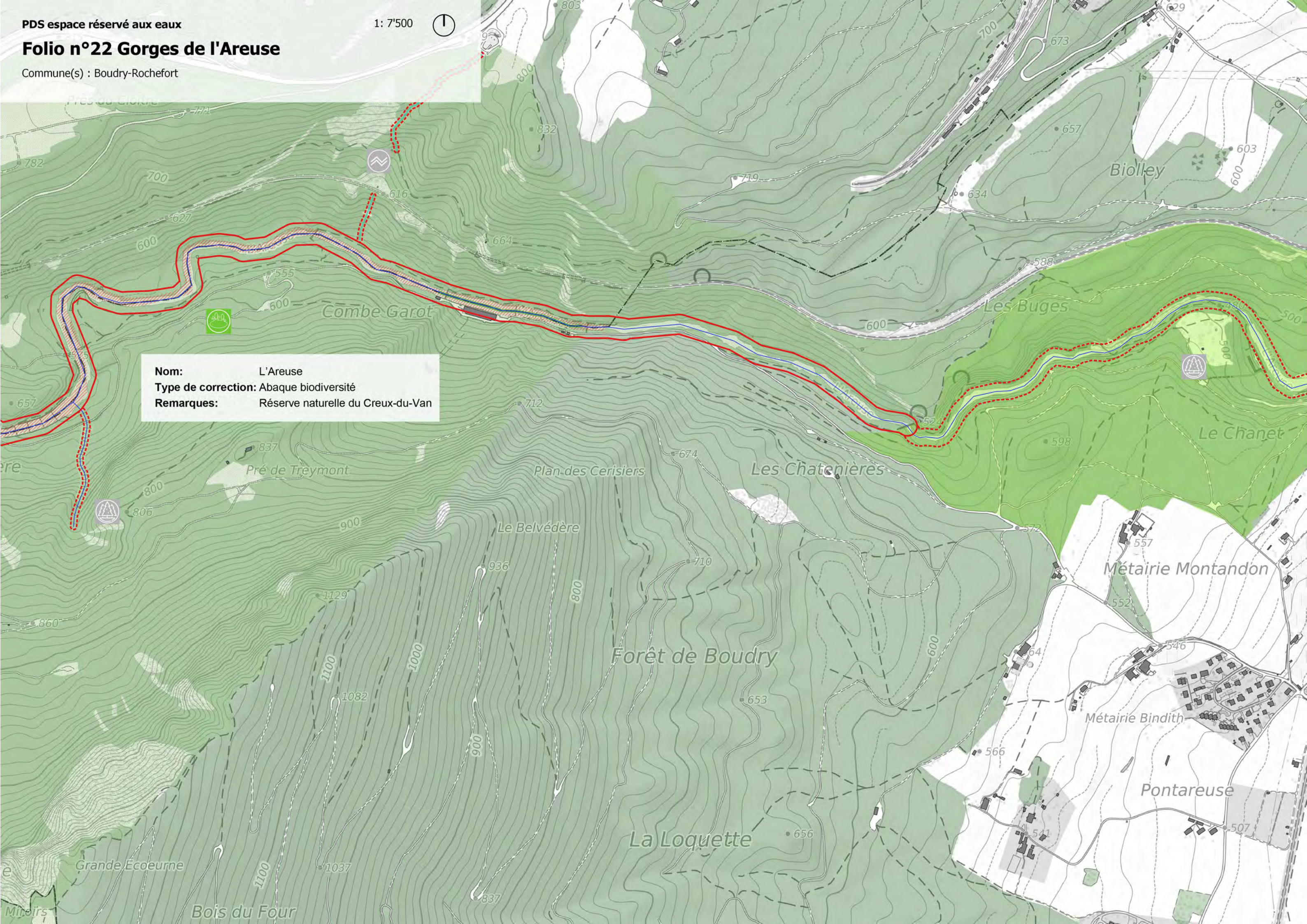
Nom:	L'Areuse
Type de correction:	Abaque biodiversité
Remarques:	Réserve du Creux-du-Van

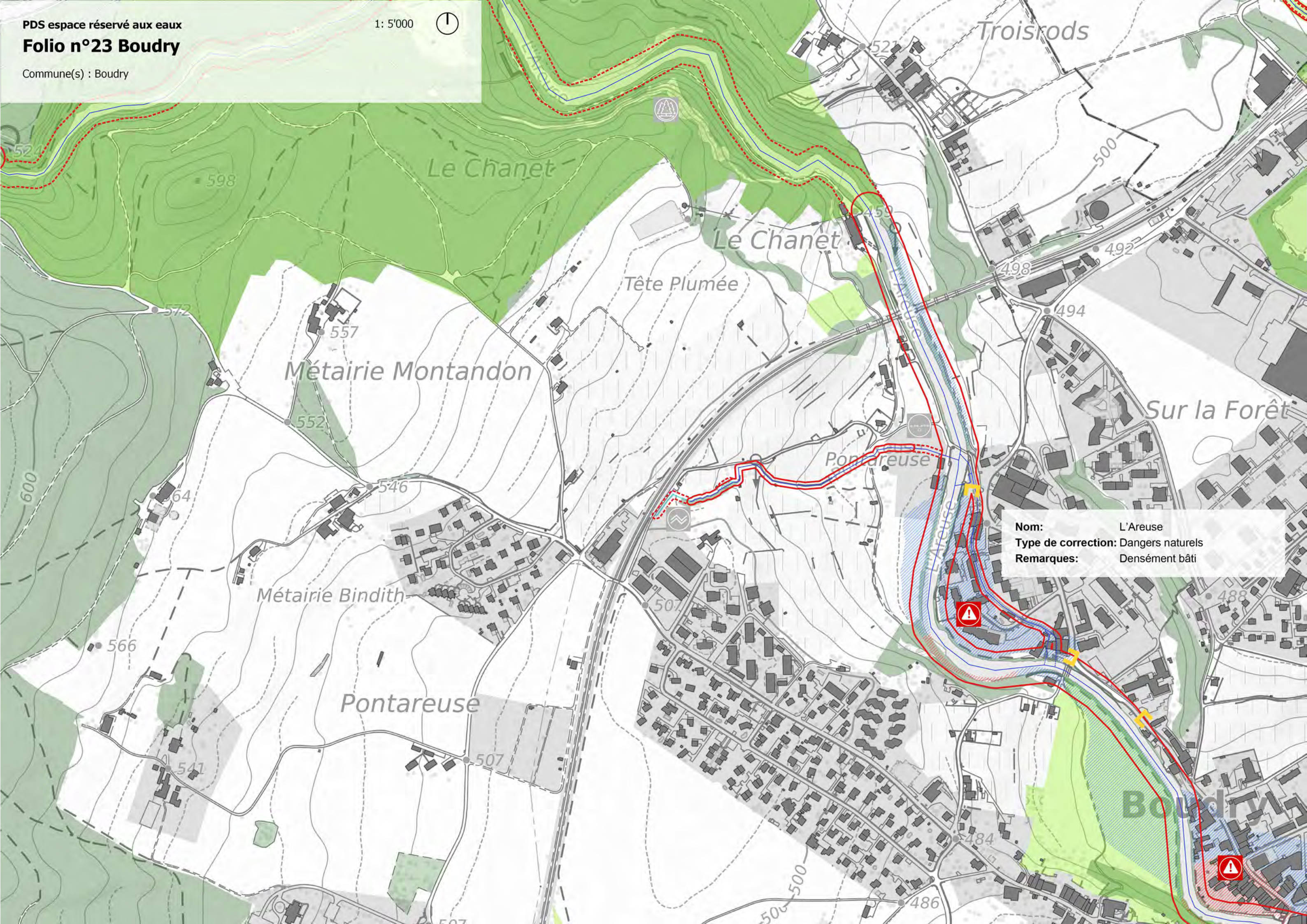


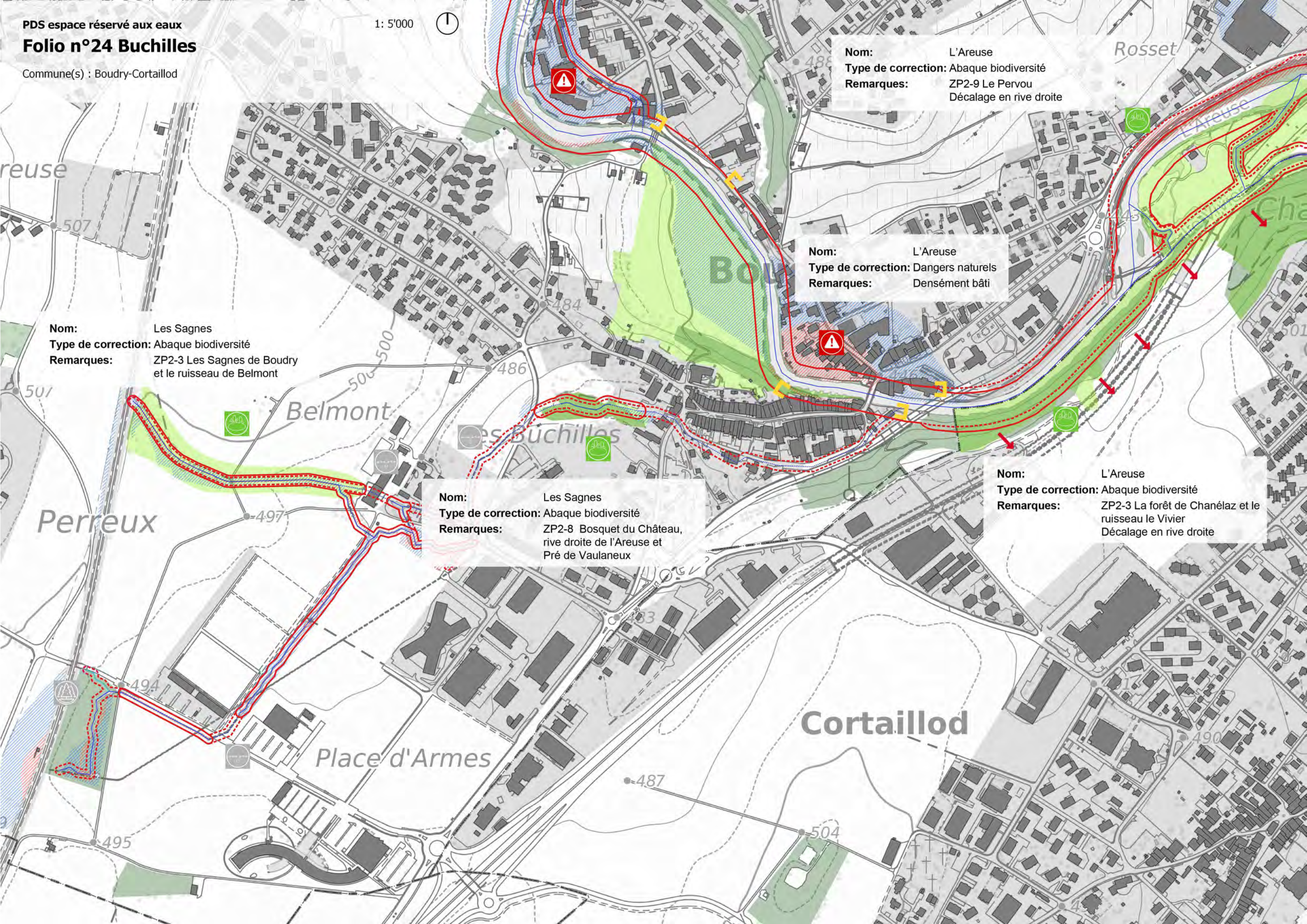
Folio n°22 Gorges de l'Areuse

Commune(s) : Boudry-Rochefort

Nom: L'Areuse
Type de correction: Abaque biodiversité
Remarques: Réserve naturelle du Creux-du-Van







Nom: L'Areuse
Type de correction: Abaque biodiversité
Remarques: ZP2-9 Le Pervou
Décalage en rive droite

Nom: L'Areuse
Type de correction: Dangers naturels
Remarques: Densément bâti

Nom: Les Sagnes
Type de correction: Abaque biodiversité
Remarques: ZP2-3 Les Sagnes de Boudry
et le ruisseau de Belmont

Nom: Les Sagnes
Type de correction: Abaque biodiversité
Remarques: ZP2-8 Bosquet du Château,
rive droite de l'Areuse et
Pré de Vaulaneux

Nom: L'Areuse
Type de correction: Abaque biodiversité
Remarques: ZP2-3 La forêt de Chanélaz et
le ruisseau le Vivier
Décalage en rive droite

Perreux

Belmont

Les Buchilles

Cortailod

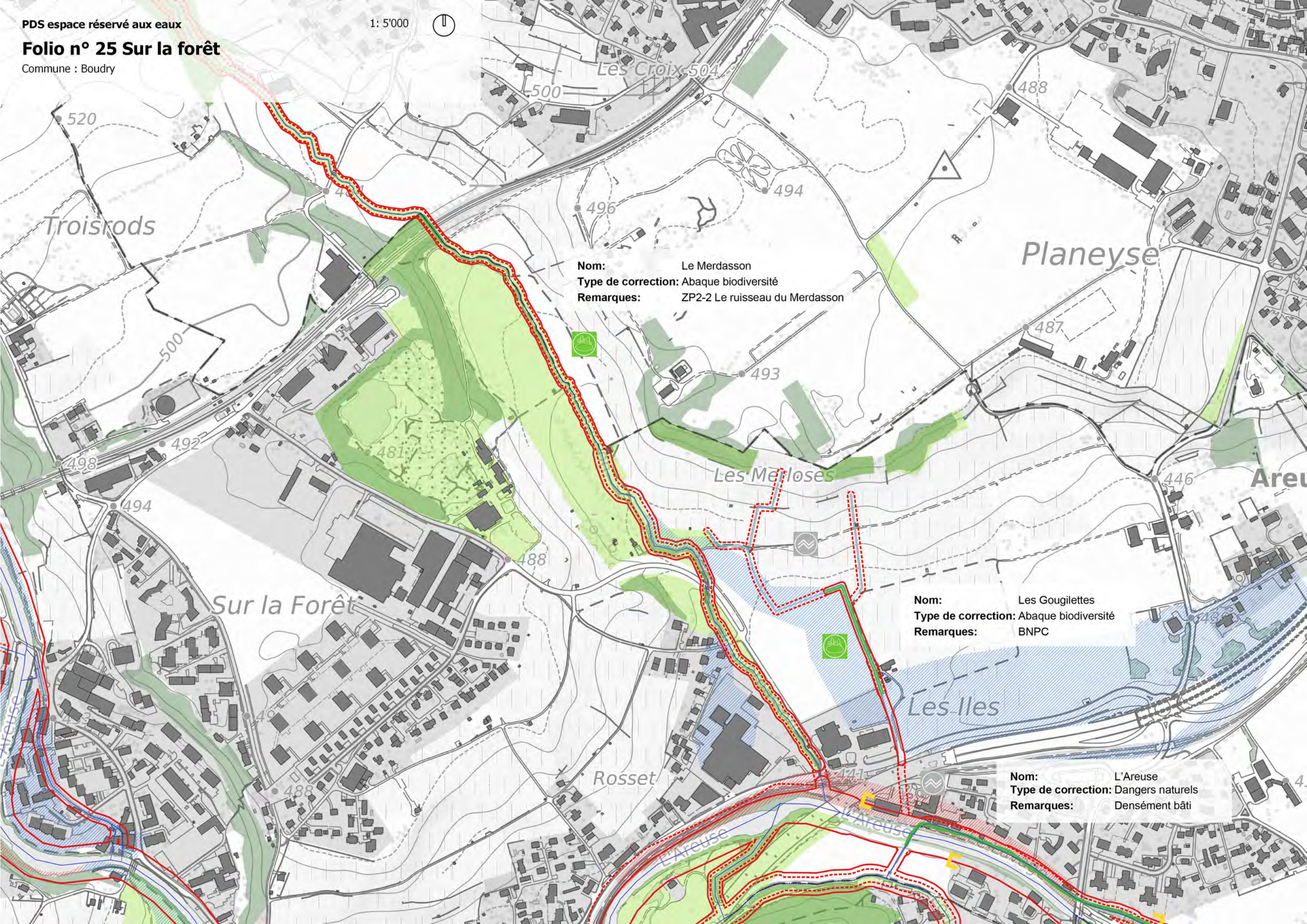
Place d'Armes

Rosset



Folio n° 25 Sur la forêt

Commune : Boudry



Nom: Le Merdasson
Type de correction: Abaque biodiversité
Remarques: ZP2-2 Le ruisseau du Merdasson

Nom: Les Gouillettes
Type de correction: Abaque biodiversité
Remarques: BNPC

Nom: L'Areuse
Type de correction: Dangers naturels
Remarques: Densément bâti



Nom: Le Lavage / L'Areuse
Type de correction: Abaque biodiversité
Remarques: BNPC important / ZP2-6
Rives des Prés de l'Areuse
et ruisseau du Lavage

Nom: Le Vivier
Type de correction: -
Remarques: Revitalisation réalisée

Nom: La Rousette
Type de correction: Abaque biodiversité
Remarques: BNPC important

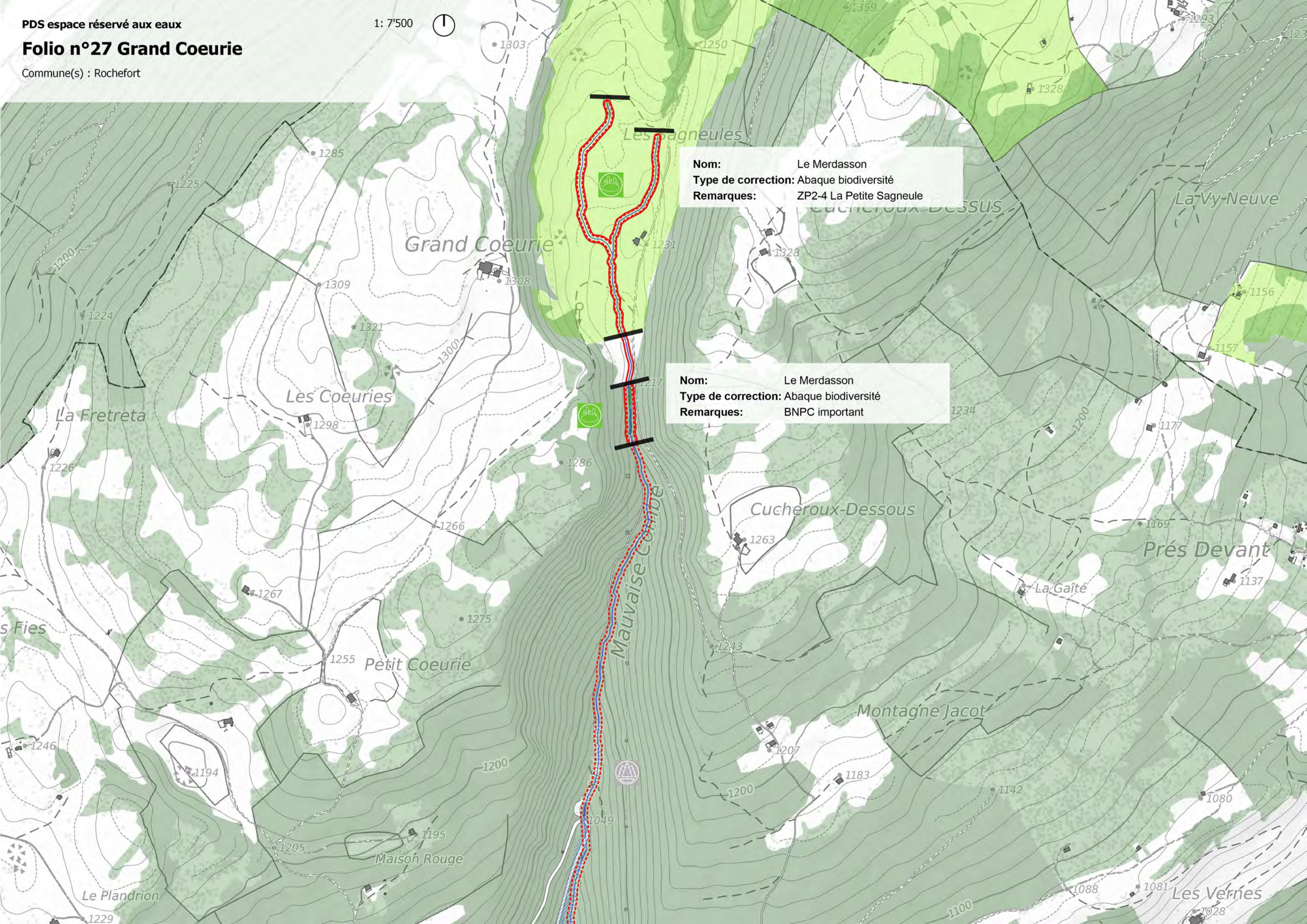
Nom: La Tertillière / Le Vivier
Type de correction: Abaque biodiversité
Remarques: BNPC important / ZP2-2 Le rivage
de la Tertillière et de la Poissine





Folio n°27 Grand Coeurie

Commune(s) : Rochefort



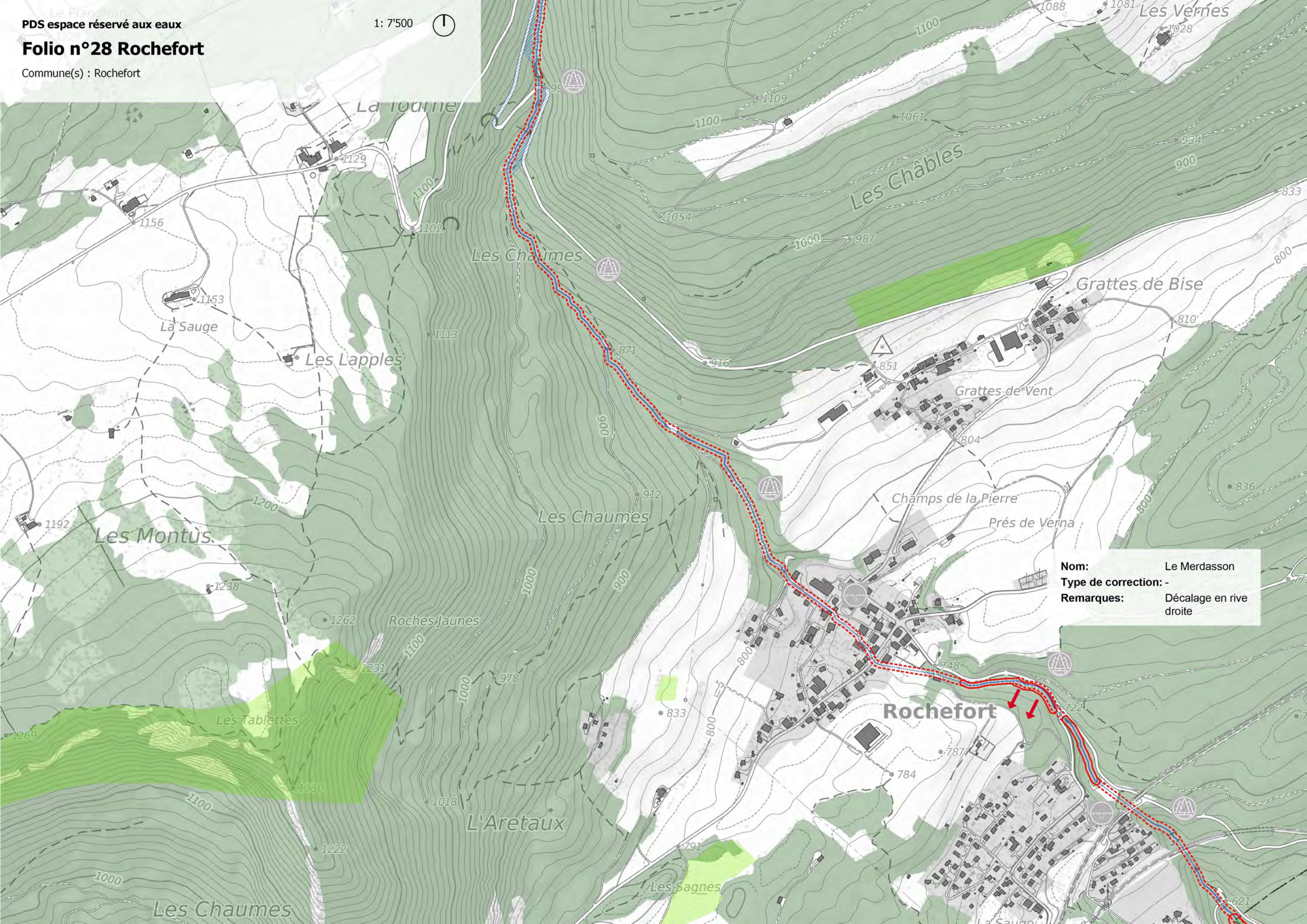
Nom: Le Merdasson
Type de correction: Abaque biodiversité
Remarques: ZP2-4 La Petite Sagneule

Nom: Le Merdasson
Type de correction: Abaque biodiversité
Remarques: BNPC important

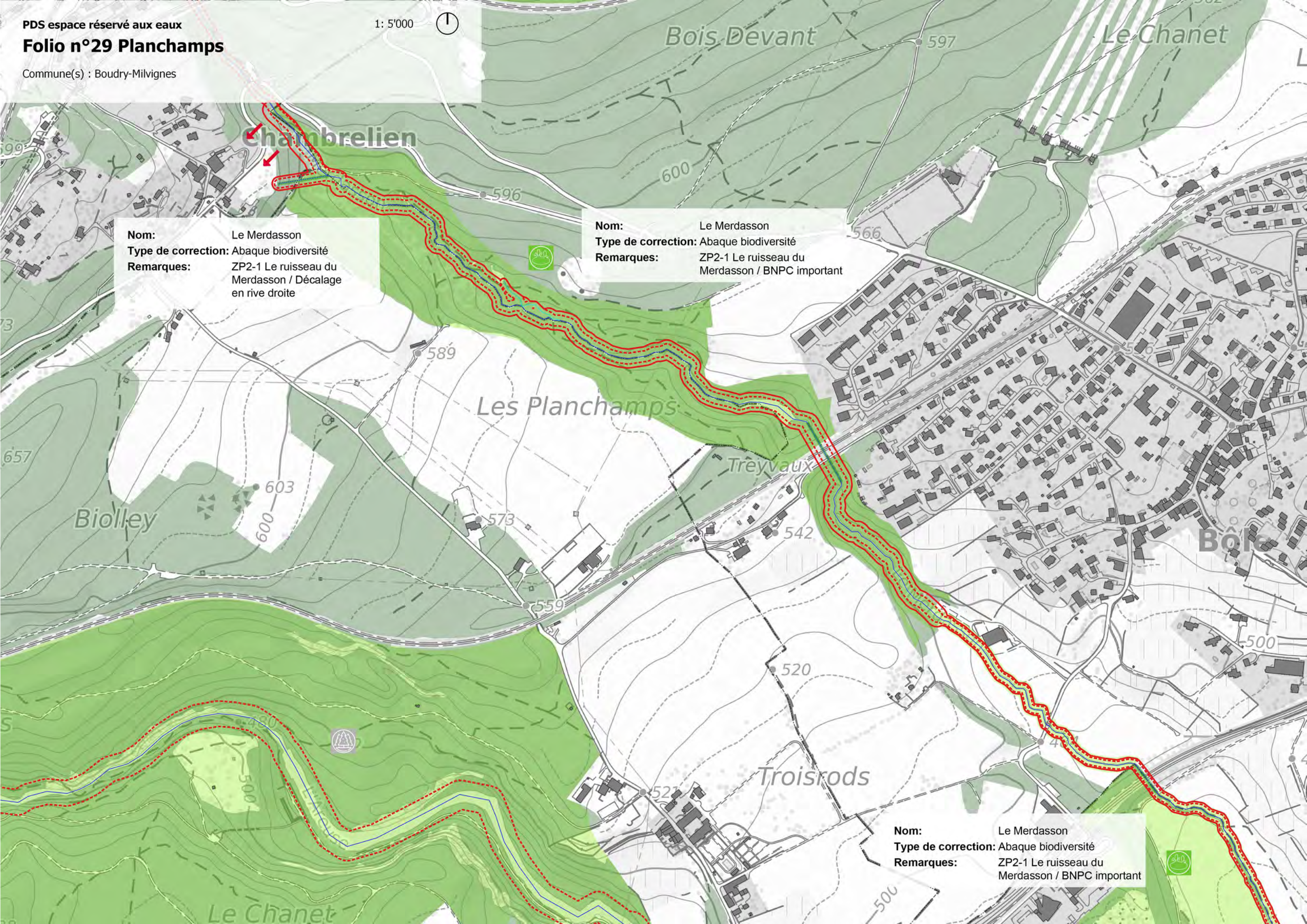


Folio n°28 Rochefort

Commune(s) : Rochefort



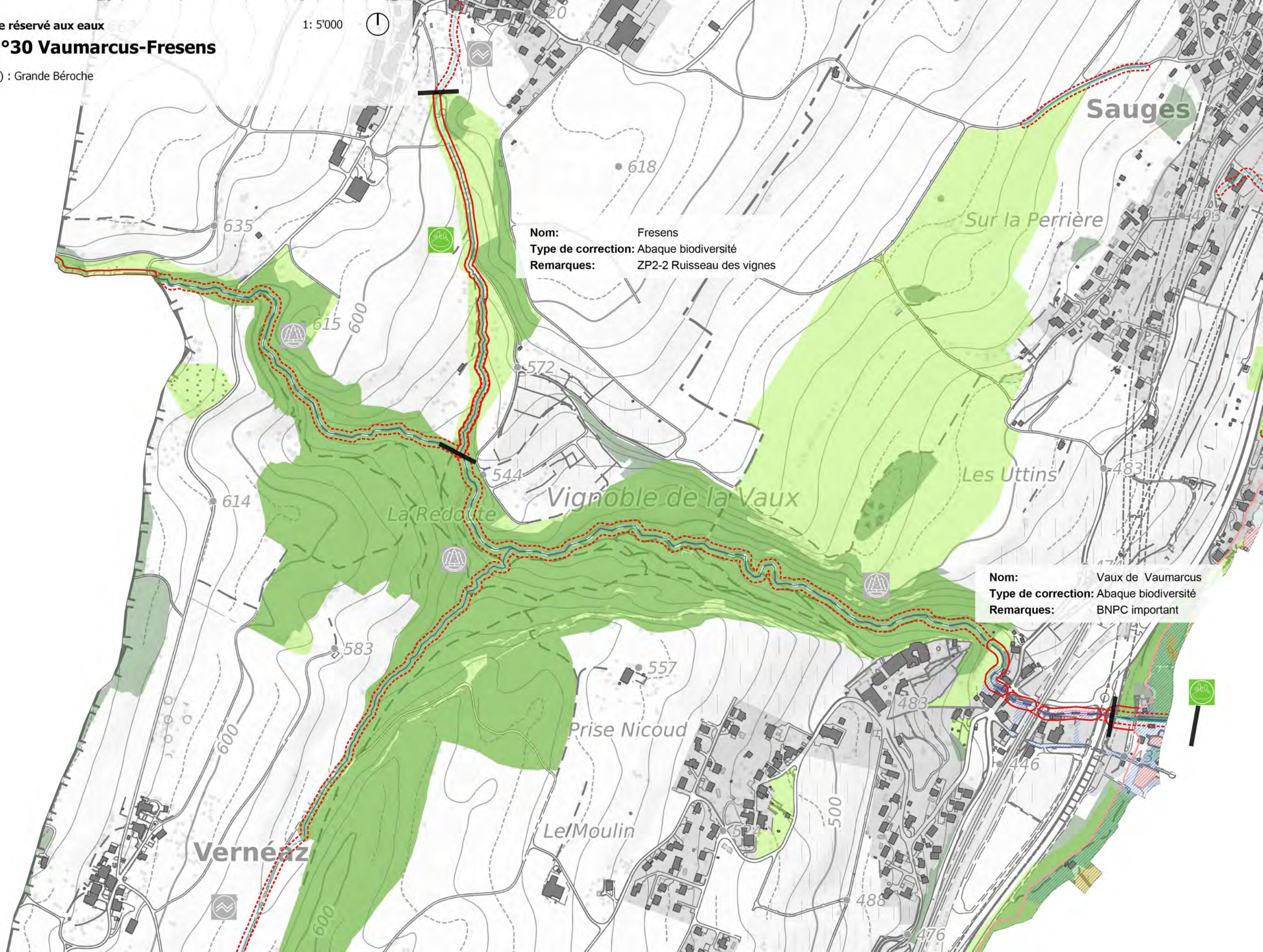
Nom:	Le Merdasson
Type de correction:	-
Remarques:	Décalage en rive droite



Nom: Le Merdasson
Type de correction: Abaque biodiversité
Remarques: ZP2-1 Le ruisseau du Merdasson / Décalage en rive droite

Nom: Le Merdasson
Type de correction: Abaque biodiversité
Remarques: ZP2-1 Le ruisseau du Merdasson / BNPC important

Nom: Le Merdasson
Type de correction: Abaque biodiversité
Remarques: ZP2-1 Le ruisseau du Merdasson / BNPC important



Nom: Fresens
Type de correction: Abaque biodiversité
Remarques: ZP2-2 Ruisseau des vignes

Nom: Vaux de Vaumarcus
Type de correction: Abaque biodiversité
Remarques: BNPC important



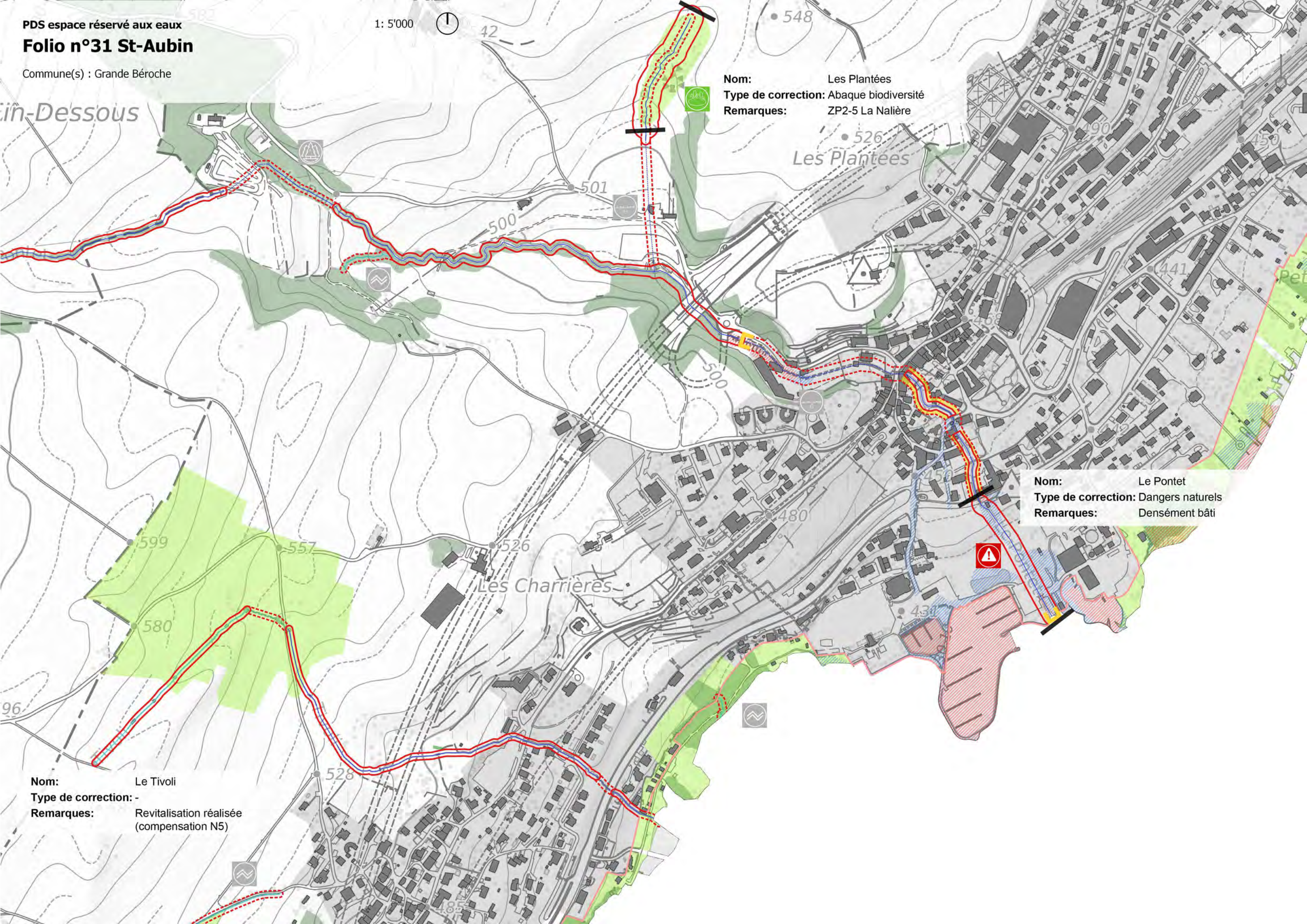


in-Dessous

Nom: Les Plantées
Type de correction: Abaque biodiversité
Remarques: ZP2-5 La Nalière

Nom: Le Pontet
Type de correction: Dangers naturels
Remarques: Densément bâti

Nom: Le Tivoli
Type de correction: -
Remarques: Revitalisation réalisée (compensation N5)





Nom: Le Pontet
Type de correction: Abaque biodiversité
Remarques: Projet de revitalisation

Nom: Montalchez
Type de correction: Abaque biodiversité
Remarques: ZP2-4 Pré St-Pierre



Nom: Le Château
Type de correction: Abaque biodiversité
Remarques: ZP2-5 La Foule - Le Château
Décalage en rive droite

Nom: Bréna / Château
Type de correction: Abaque biodiversité
Remarques: ZP2-5 La Foule - Le Château

Nom: L'Argentine
Type de correction: Dangers naturels
Remarques: Densément bâti

Derrière

Auges-Dessous

Sur Ponton

La Payaz

Gorgier

La Foule

Villars

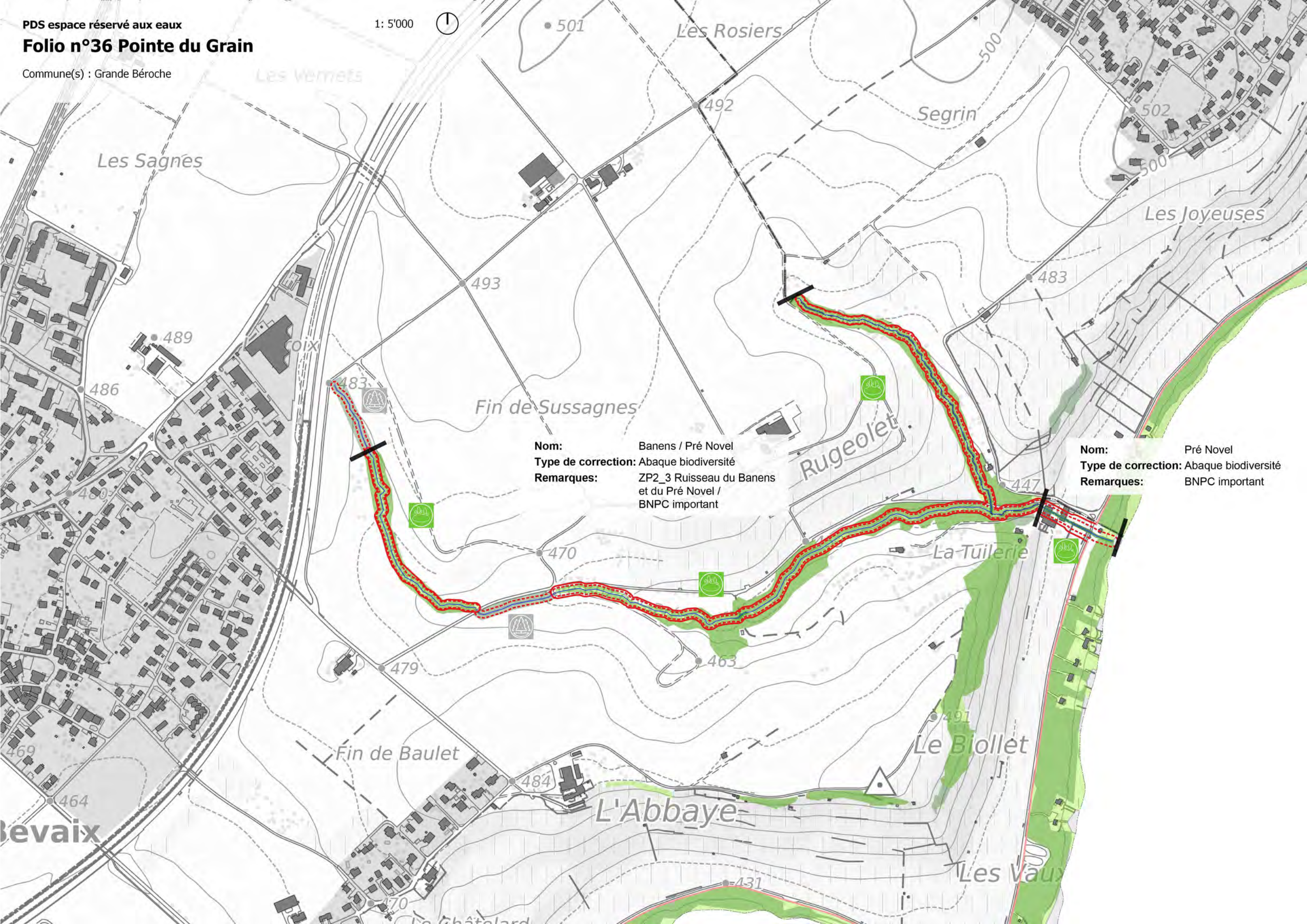
La Brou

Les Plantes



Nom: Moulin
Type de correction: Abaque biodiversité
Remarques: ZP2-6 Ruisseau du Moulin

Nom: Marais
Type de correction: Abaque biodiversité
Remarques: ZP2-6 Ruisseau du marais



Nom: Banens / Pré Novel
Type de correction: Abaque biodiversité
Remarques: ZP2_3 Ruisseau du Banens et du Pré Novel / BNPC important

Nom: Pré Novel
Type de correction: Abaque biodiversité
Remarques: BNPC important



Nom: Prise Raymond
Type de correction: -
Remarques: Décalage en rive gauche

Nom: Le Vergy / Les Veres / Les Ruaux
Type de correction: Dangers naturels
Remarques: Densément bâti

Nom: Le Vergy
Type de correction: Abaque biodiversité
Remarques: BNPC important



Nom: Le Ruz Chatru
Type de correction: Abaque biodiversité
Remarques: Vallon de Malévaux

Nom: Le Ruz Chatru
Type de correction: Dangers naturels
Remarques: Densément bâti



Folio n°39 Neuchâtel ouest

Commune(s) : Neuchâtel





Folio n°40 Neuchâtel centre

Commune(s) : Neuchâtel

Crêt du Parc

Nom: Le Seyon
Type de correction: Abaque biodiversité
Remarques: ZP2-3 Gorges du Seyon et Gor de Vauseyon / Décalage en rive gauche

Nom: Le Seyon
Type de correction: Abaque biodiversité
Remarques: ZP2-3 Gorges du Seyon et Gor de Vauseyon





Folio n°41 Neuchâtel est

Commune(s) : Neuchâtel



PDS espace réservé aux eaux
Folio n°42 St-Blaise

Commune(s) : St-Blaise-la Tène

1: 5'000



Nom: Le Ruau
Type de correction: Dangers naturels
Remarques: Densément bâti

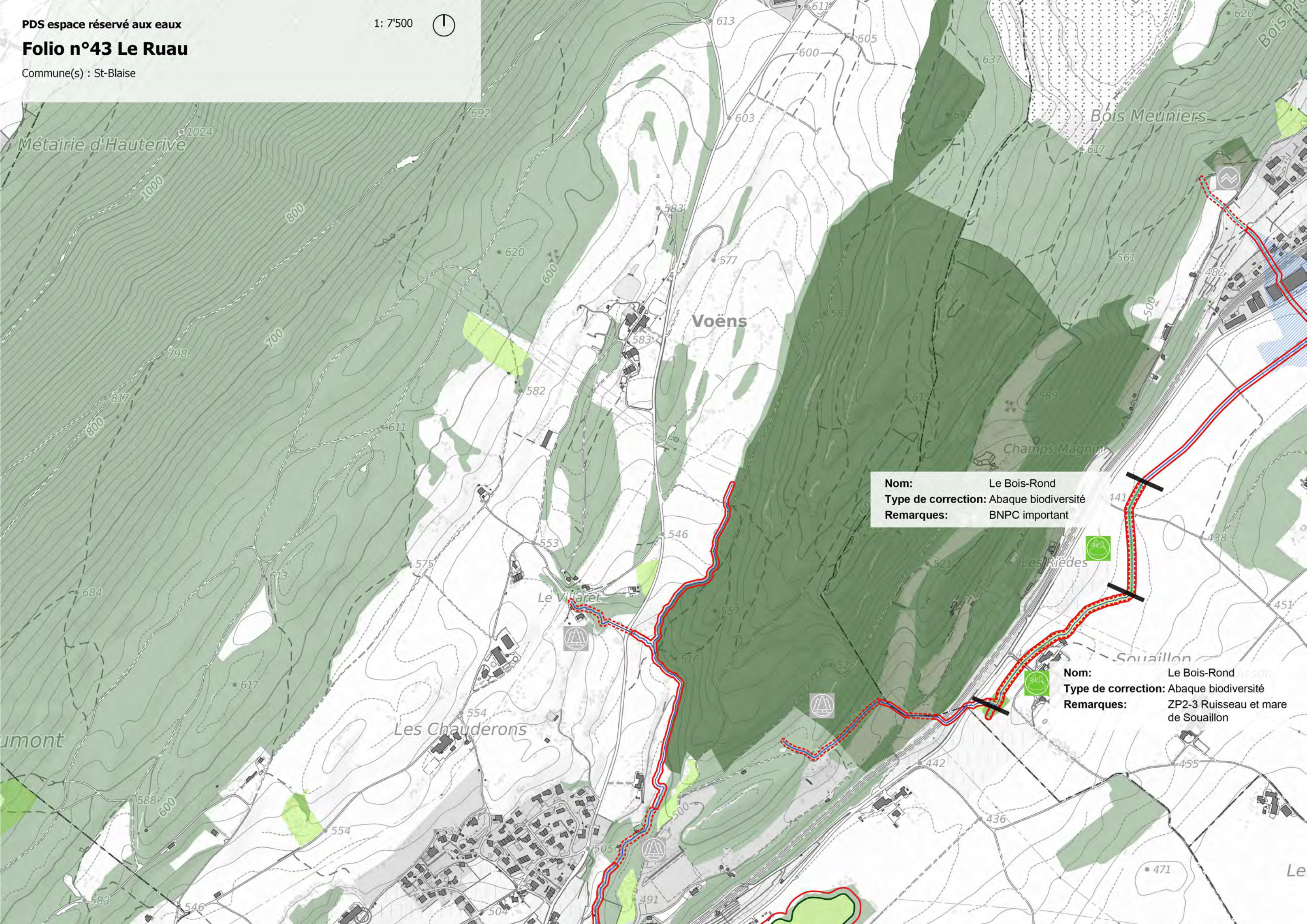
Saint-Blaise

Marin



Folio n°43 Le Ruau

Commune(s) : St-Blaise

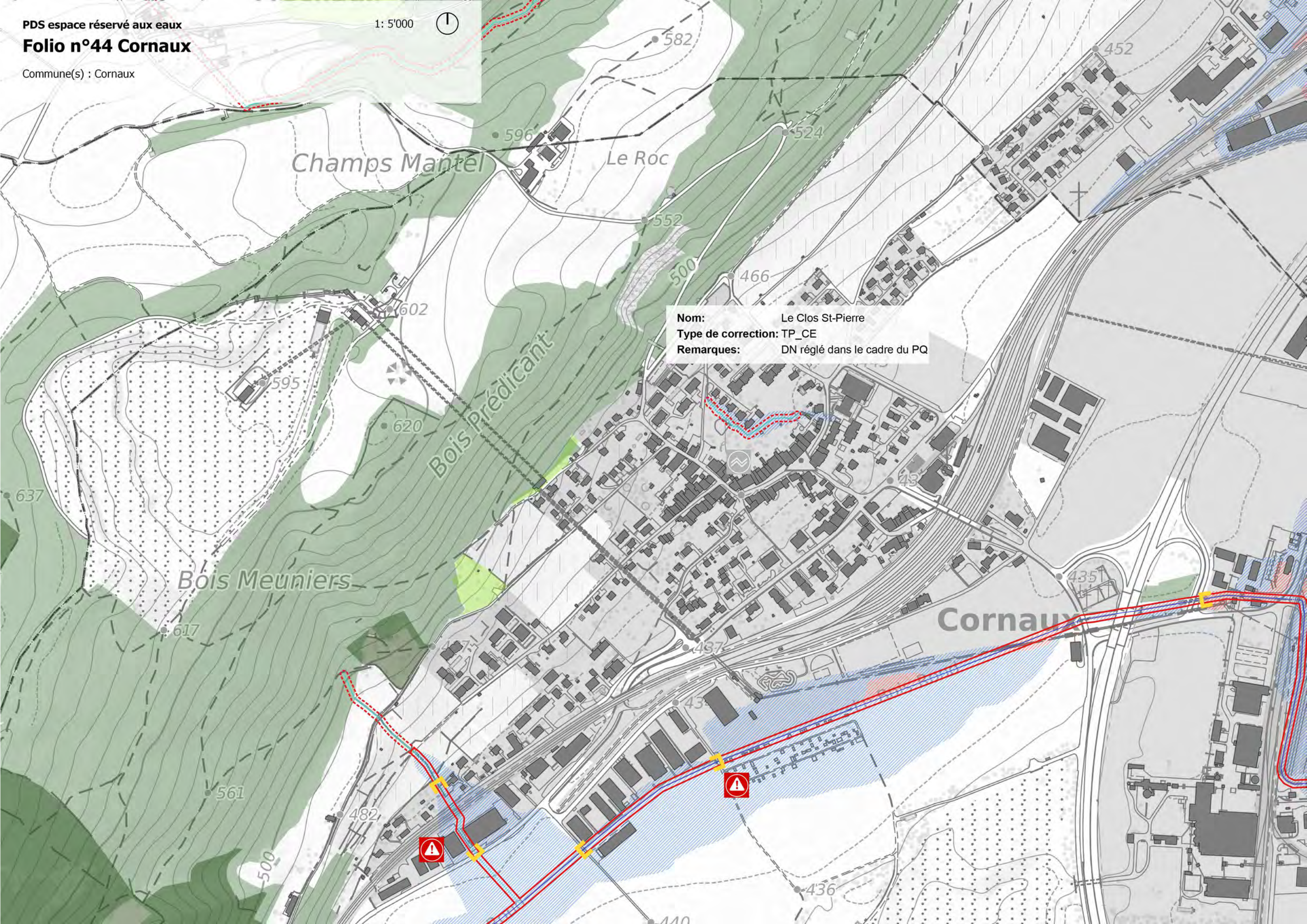


Nom: Le Bois-Rond
Type de correction: Abaque biodiversité
Remarques: BNPC important



Nom: Le Bois-Rond
Type de correction: Abaque biodiversité
Remarques: ZP2-3 Ruisseau et mare de Souaillon



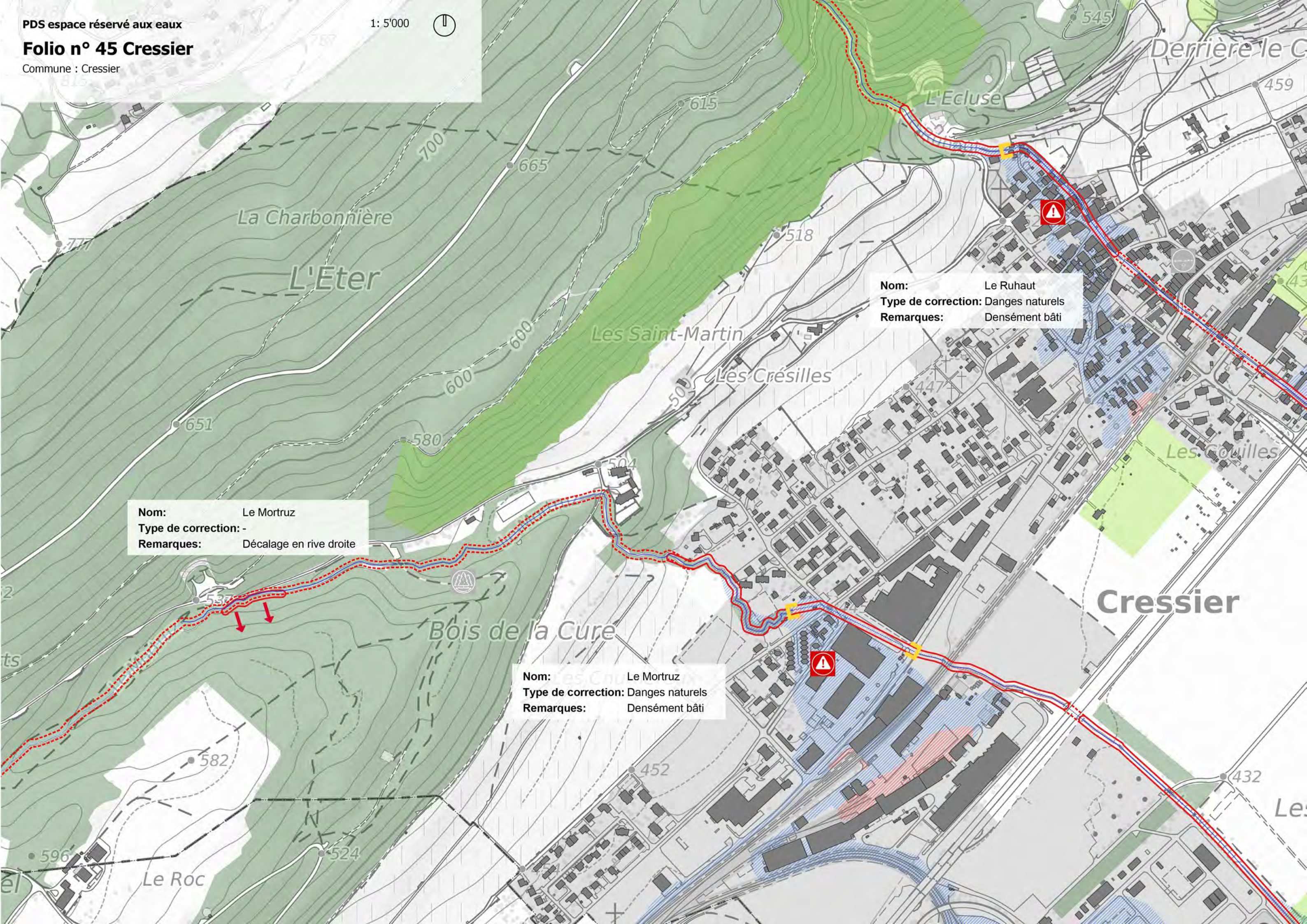


Nom: Le Clos St-Pierre
Type de correction: TP_CE
Remarques: DN réglé dans le cadre du PQ



Folio n° 45 Cressier

Commune : Cressier



Nom: Le Mortruz
Type de correction: -
Remarques: Décalage en rive droite

Nom: Le Ruhaut
Type de correction: Danges naturels
Remarques: Densément bâti

Nom: Le Mortruz
Type de correction: Danges naturels
Remarques: Densément bâti

Cressier

Le Roc

Derrière le C

La Charbonnière

L'Éter

Les Saint-Martin

Les Crésilles

Les Couilles

Bois de la Cure

Les



Folio n°46 Enges

Commune(s) : Enges

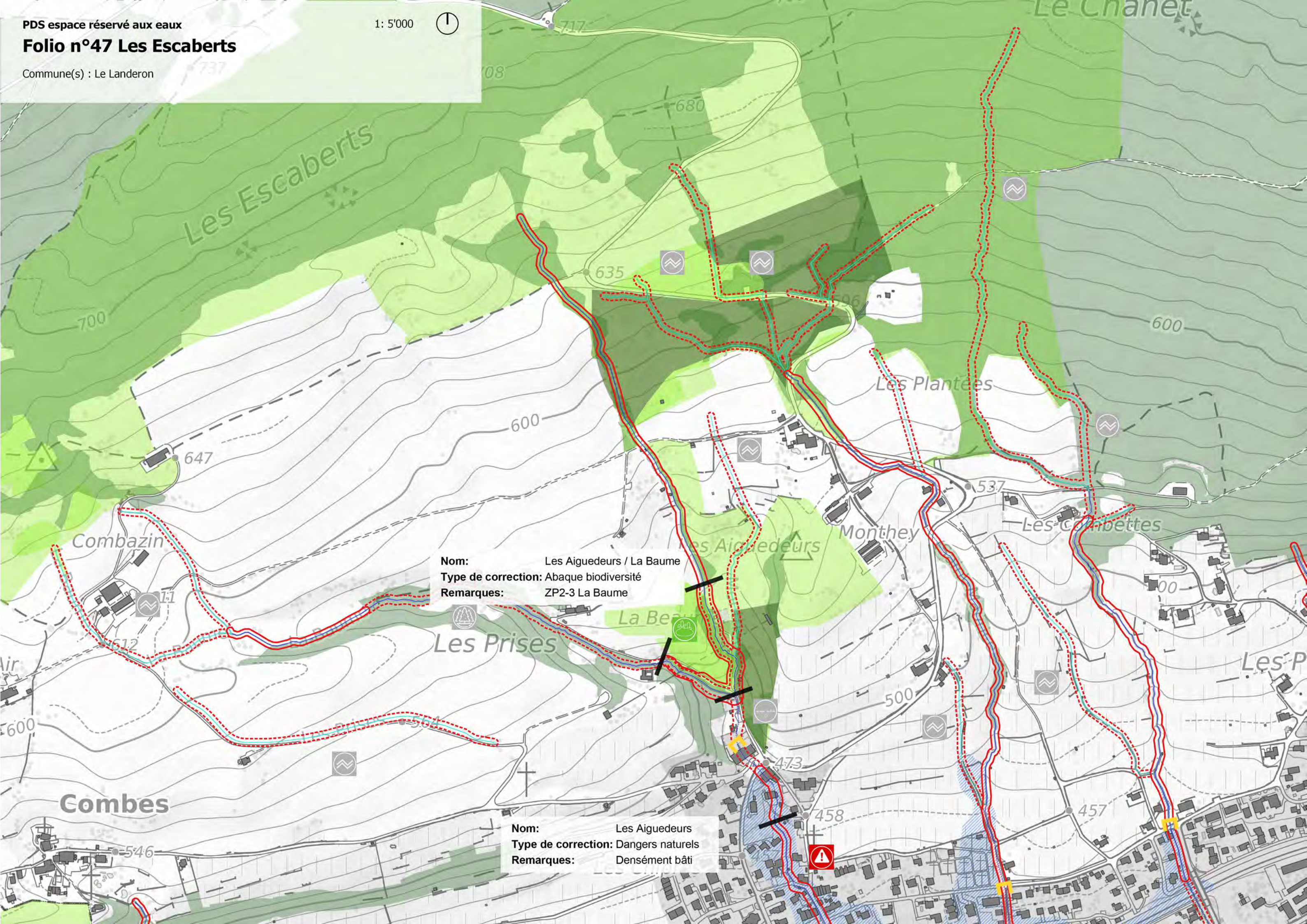
Nom: Le Ruhaut
Type de correction: Abaque biodiversité
Remarques: ZP2-1 Ruisseau, prairie marécageuse et haies du Ruhaut





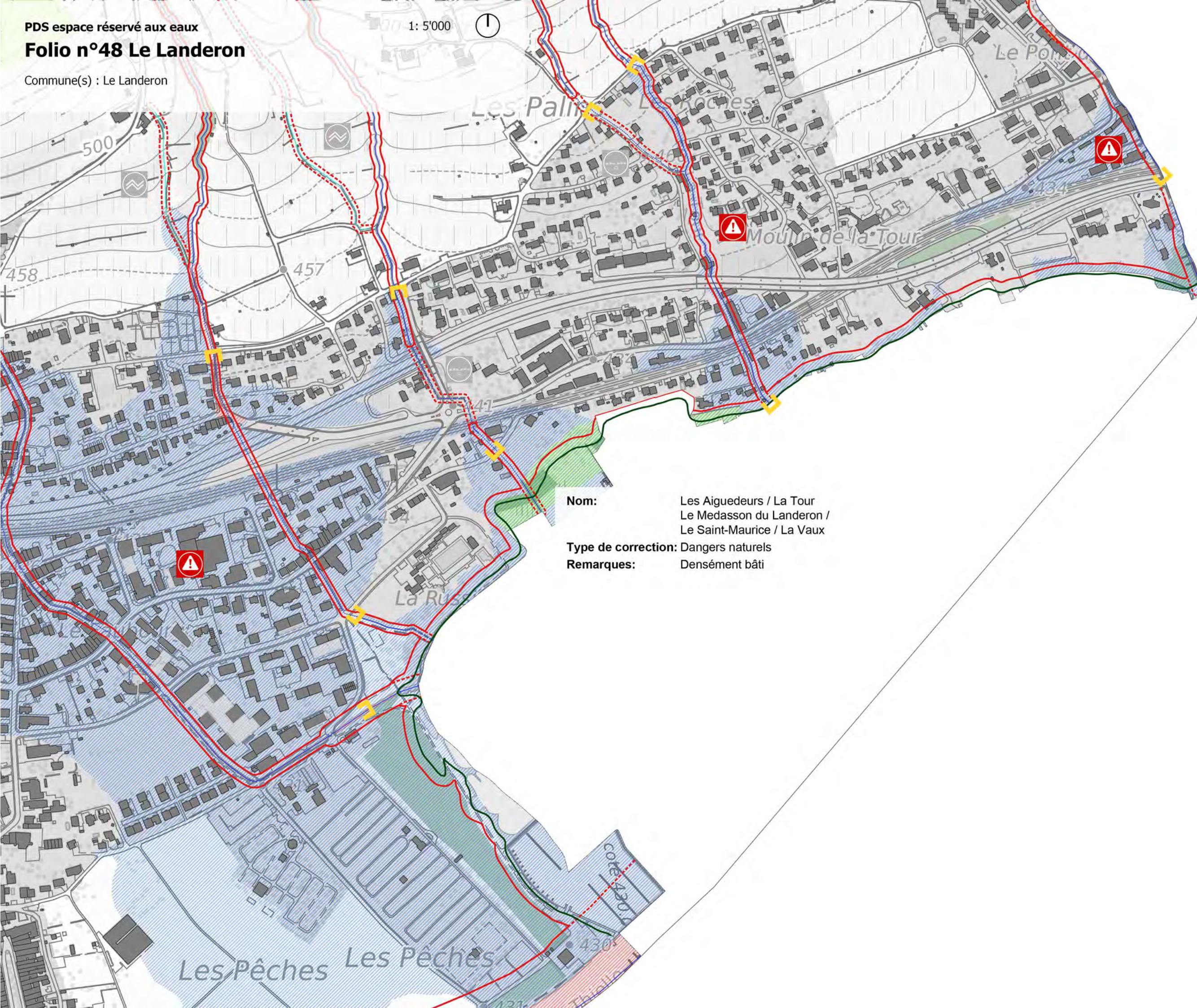
Folio n°47 Les Escaberts

Commune(s) : Le Landeron



Nom: Les Aiguedeurs / La Baume
Type de correction: Abaque biodiversité
Remarques: ZP2-3 La Baume

Nom: Les Aiguedeurs
Type de correction: Dangers naturels
Remarques: Densément bâti



Nom: Les Aiguedeurs / La Tour
Le Medasson du Landeron /
Le Saint-Maurice / La Vaux

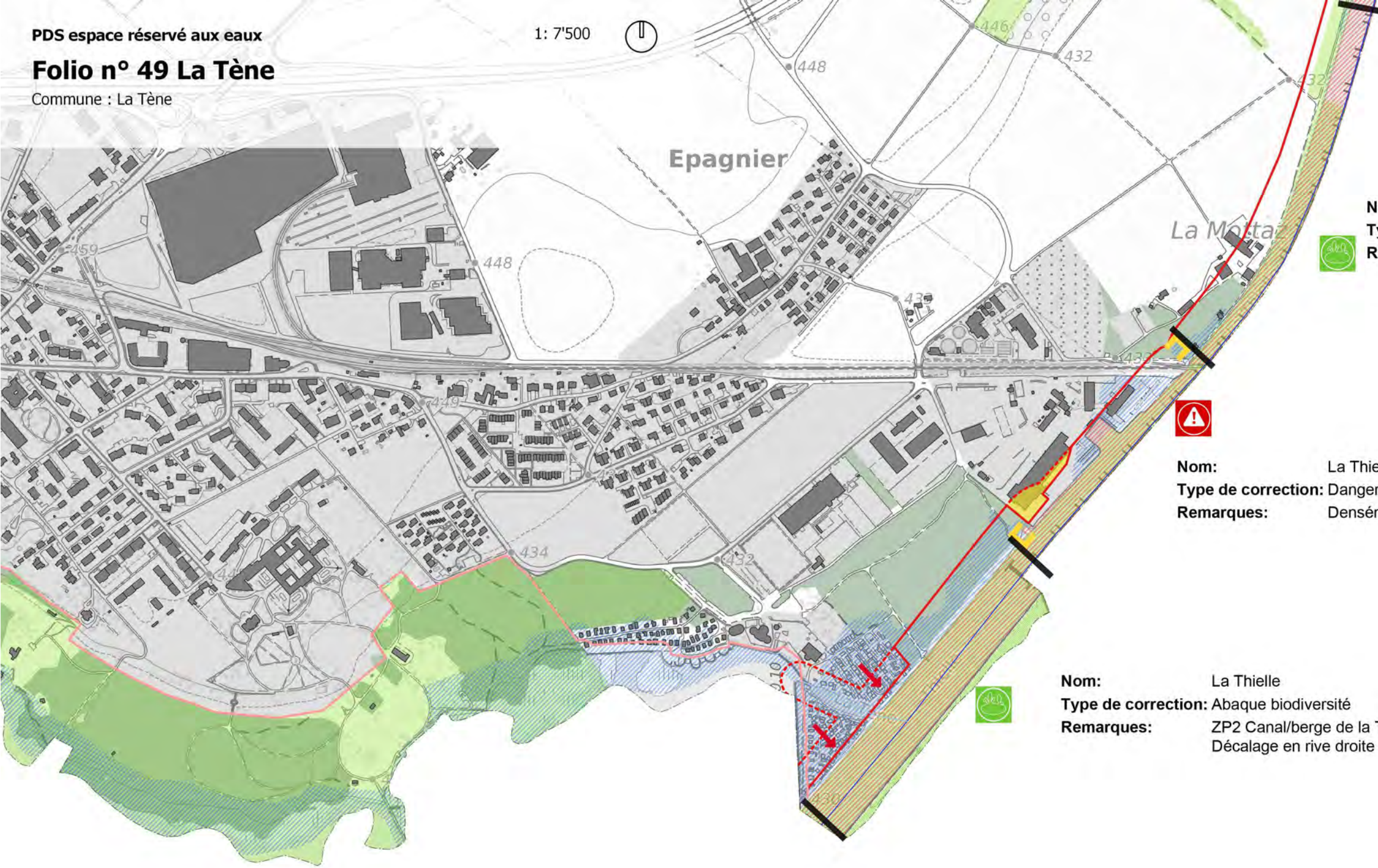
Type de correction: Dangers naturels

Remarques: Densément bâti



Folio n° 49 La Tène

Commune : La Tène



Nom: La Thielle
Type de correction: Abaque biodiversité
Remarques: ZP2 Canal/berge de la Thielle



Nom: La Thielle
Type de correction: Dangers naturels
Remarques: Densément bâti

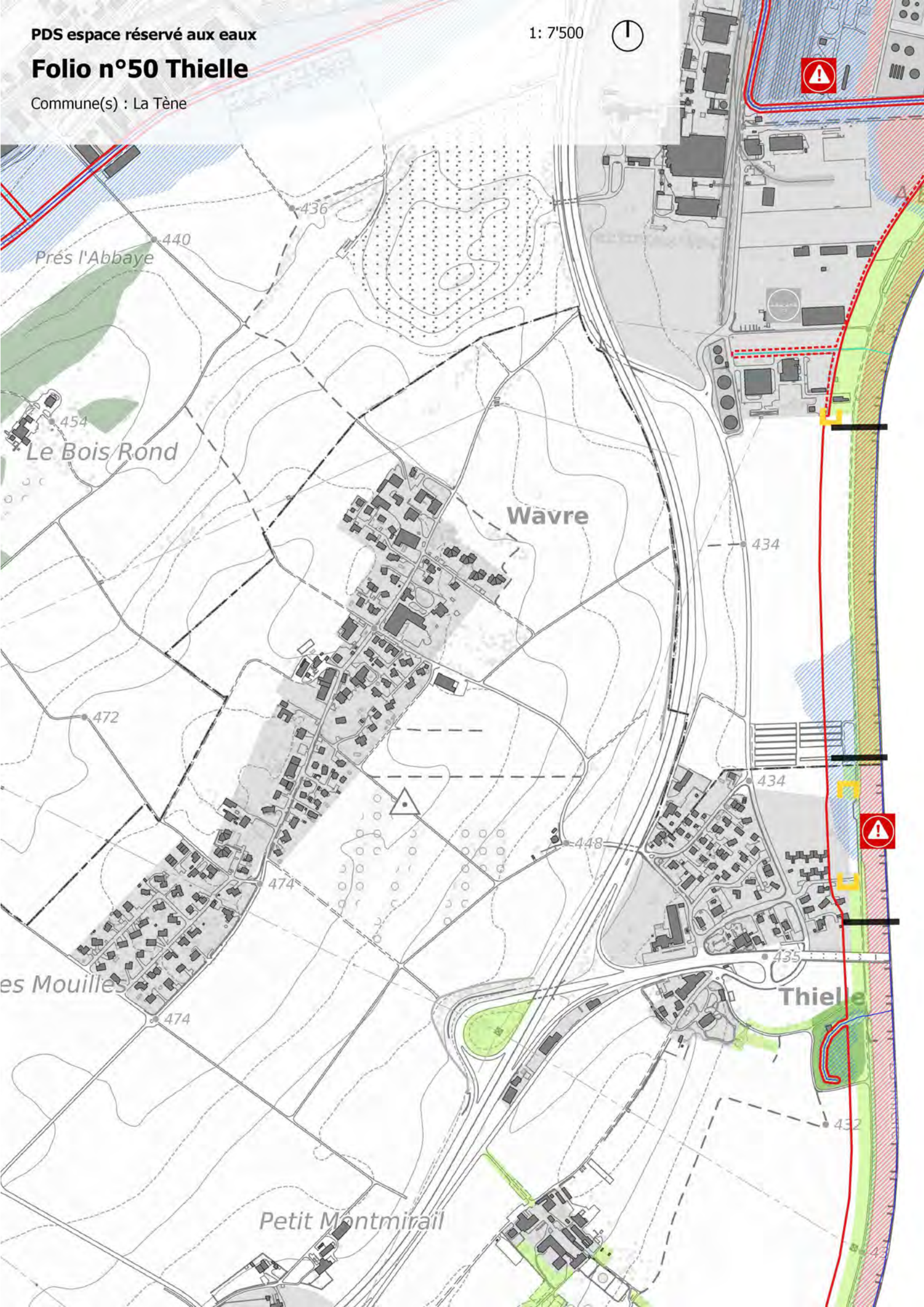


Nom: La Thielle
Type de correction: Abaque biodiversité
Remarques: ZP2 Canal/berge de la Thielle
Décalage en rive droite



Folio n°50 Thielle

Commune(s) : La Tène



Nom: La Thielle
Type de correction: Densément bâti
Remarques: Adaptation à la ZP2 actuelle



Nom: La Thielle
Type de correction: Abaque biodiversité
Remarques: ZP2 Canal/berge de la Thielle



Nom: La Thielle
Type de correction: Dangers naturels
Remarques: Densément bâti



Nom: La Thielle
Type de correction: Abaque biodiversité
Remarques: ZP2 Canal/berge de la Thielle



Folio n°51 Raffinerie

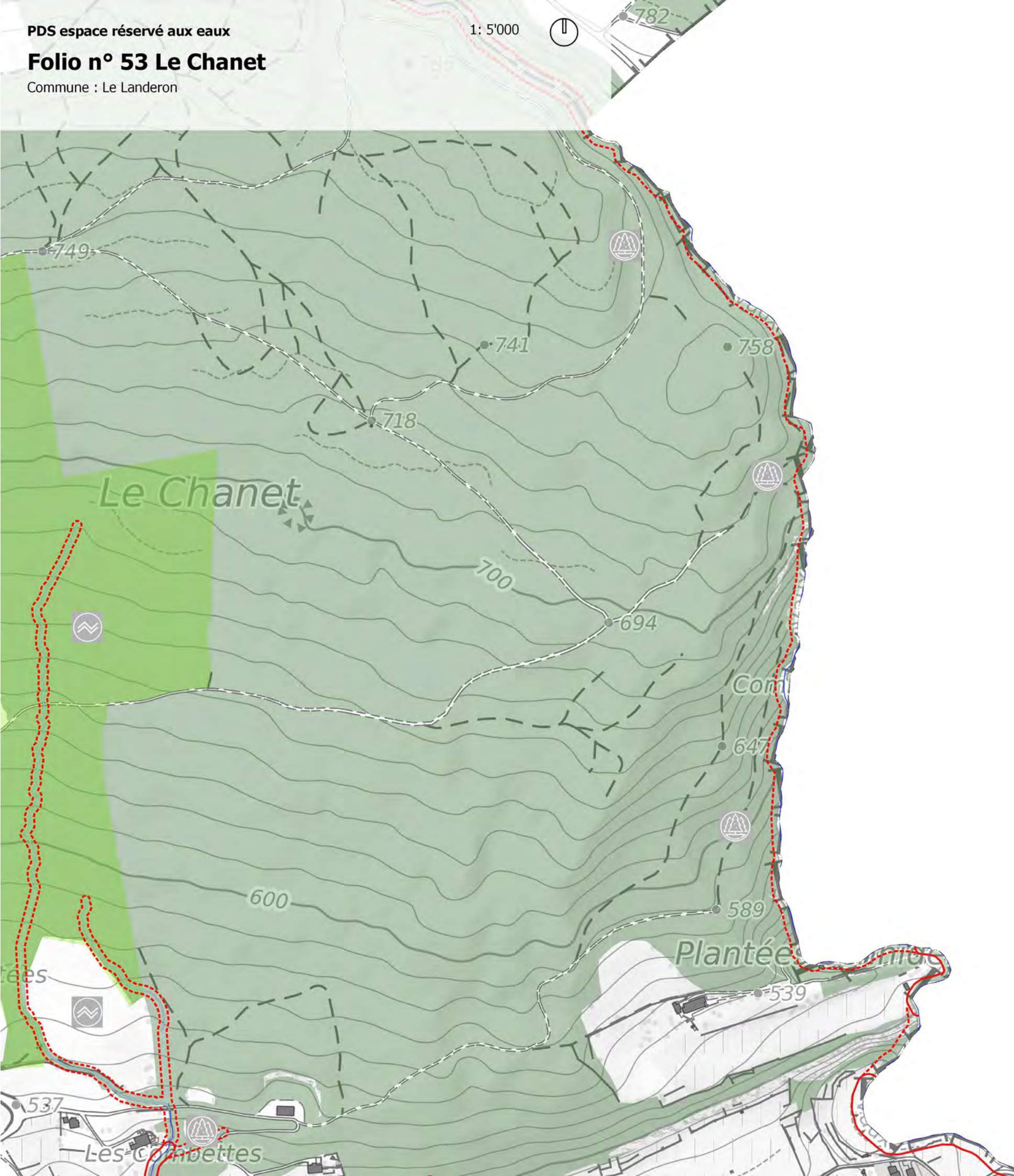
Commune(s) : Cornaux-Cressier



Nom: La Vieille Thielle
Type de correction: Abaque biodiversité
Remarques: ZP2-9 Rive de la Thielle / ZP1 Parc sauvage de la Vieille Thielle



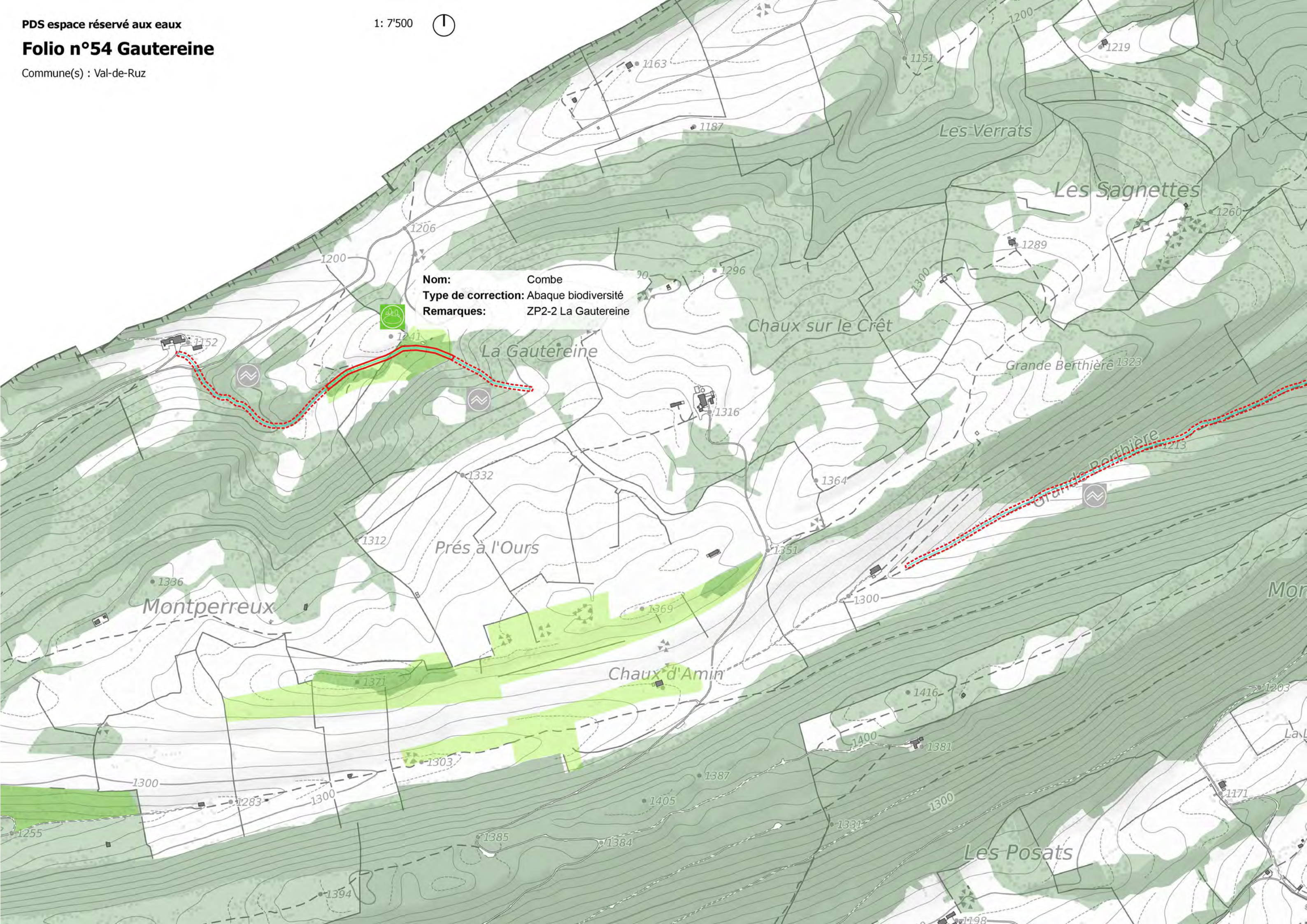
Nom: La Thielle
Type de correction: Abaque biodiversité
Remarques: ZP2 Canal/berge de la Thielle





Folio n°54 Gautereine

Commune(s) : Val-de-Ruz



Nom: Combe
Type de correction: Abaque biodiversité
Remarques: ZP2-2 La Gautereine

La Gautereine

Prés à l'Ours

Chaux d'Amin

Les Verrats

Les Sagnettes

Chaux sur le Crêt

Grande Berthière

Montperreux

Les Posats



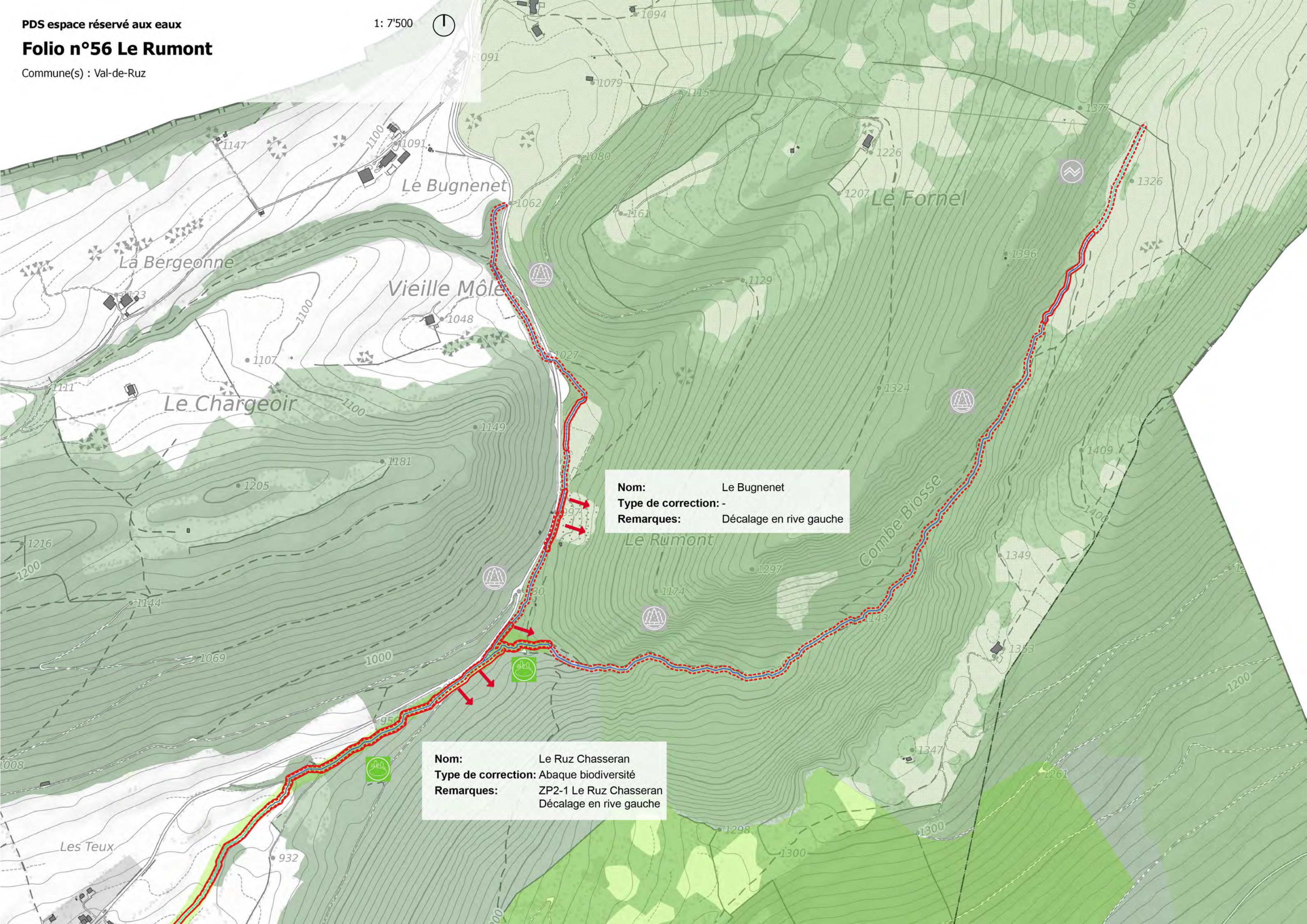
Nom: La Berthière
Type de correction: -
Remarques: Décalage en rive droite

Nom: Le Côté
Type de correction: Abaque biodiversité
Remarques: ZP2-2 Les Prés Royer



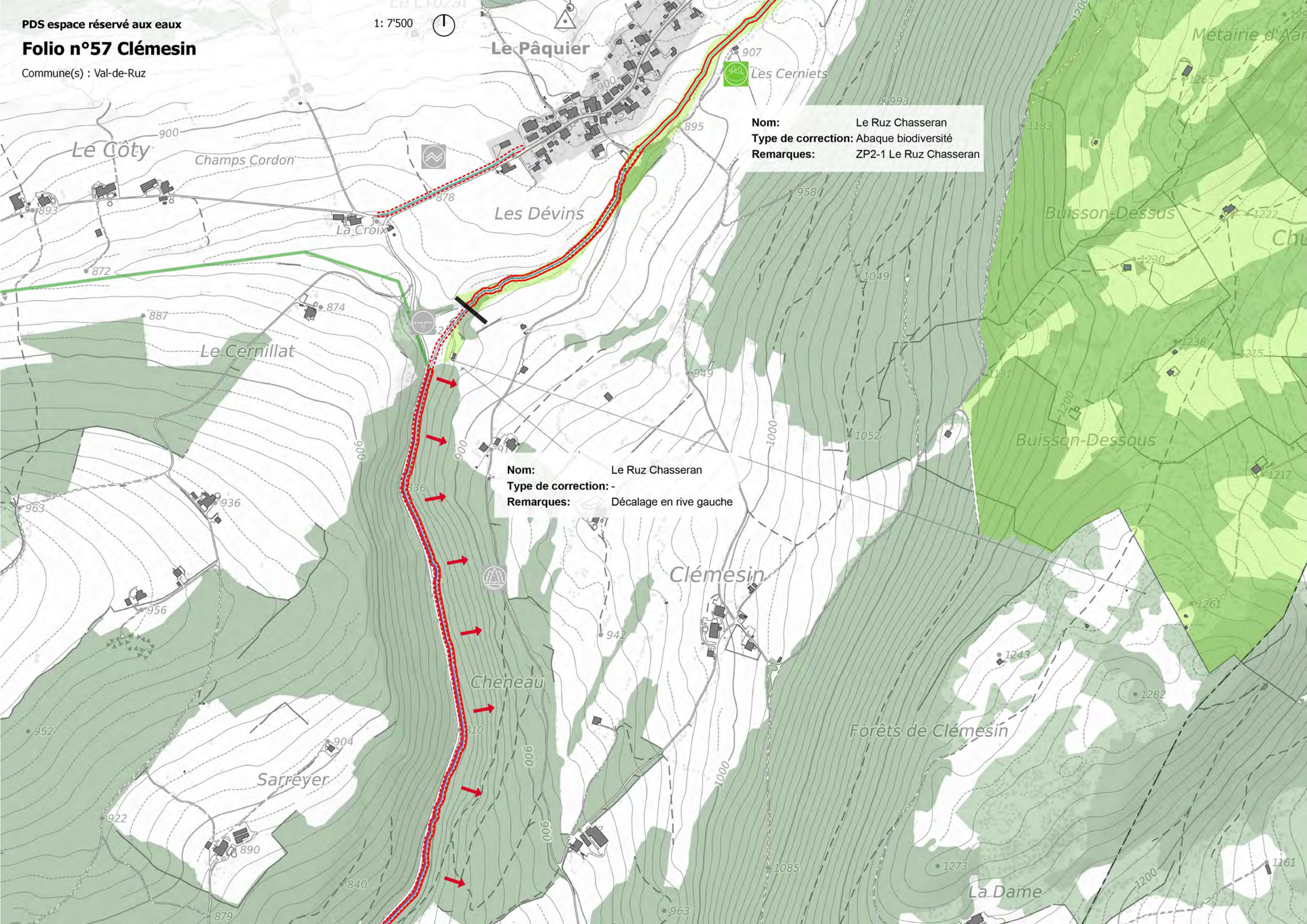
Folio n°56 Le Rumont

Commune(s) : Val-de-Ruz



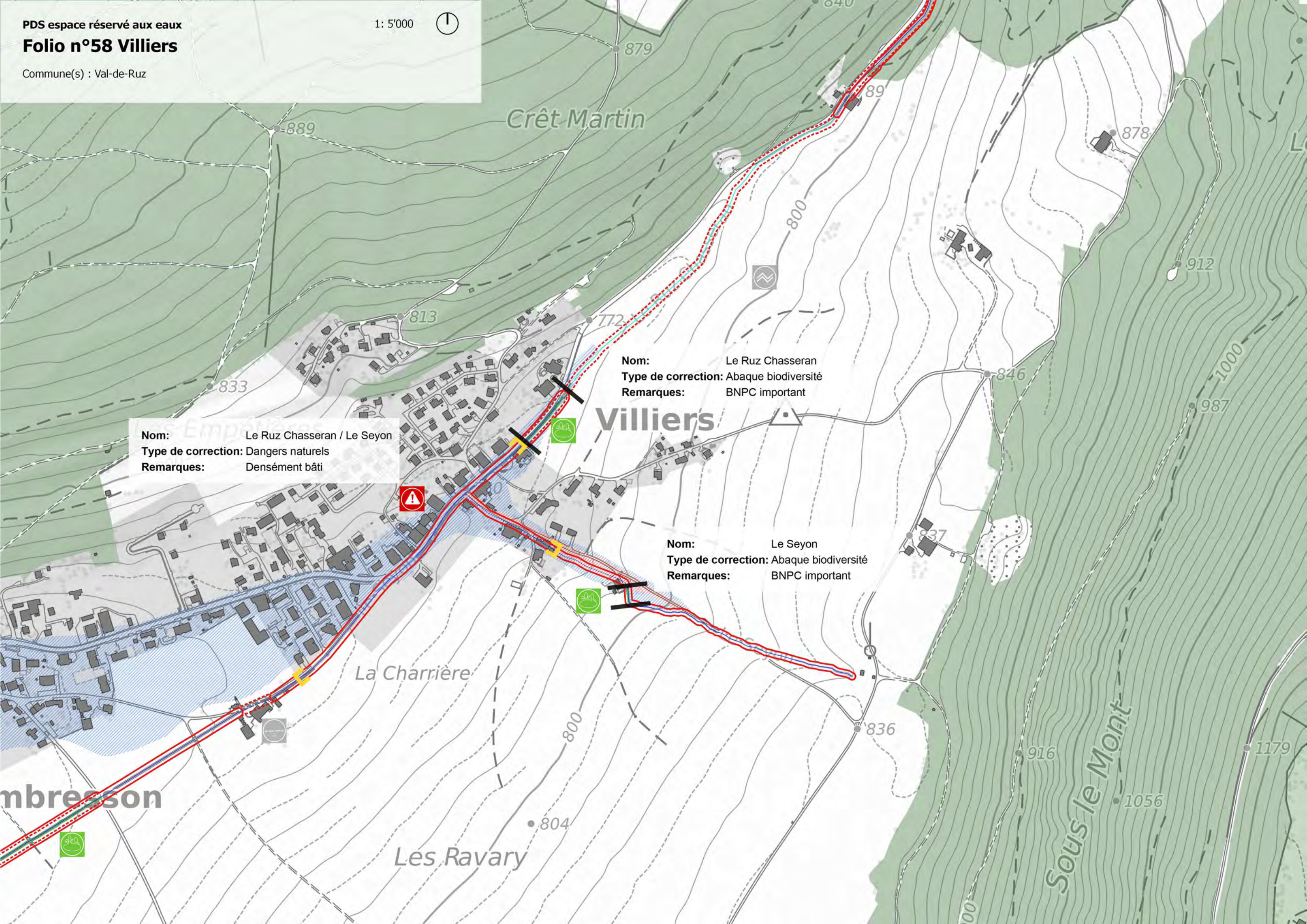
Nom: Le Bugnetet
Type de correction: -
Remarques: Décalage en rive gauche

Nom: Le Ruz Chasseran
Type de correction: Abaque biodiversité
Remarques: ZP2-1 Le Ruz Chasseran
Décalage en rive gauche



Nom: Le Ruz Chasseran
Type de correction: Abaque biodiversité
Remarques: ZP2-1 Le Ruz Chasseran

Nom: Le Ruz Chasseran
Type de correction: -
Remarques: Décalage en rive gauche



Nom: Le Ruz Chasseran / Le Seyon
Type de correction: Dangers naturels
Remarques: Densément bâti

Nom: Le Ruz Chasseran
Type de correction: Abaque biodiversité
Remarques: BNPC important

Nom: Le Seyon
Type de correction: Abaque biodiversité
Remarques: BNPC important

mbresson

La Charrière

Les Ravary

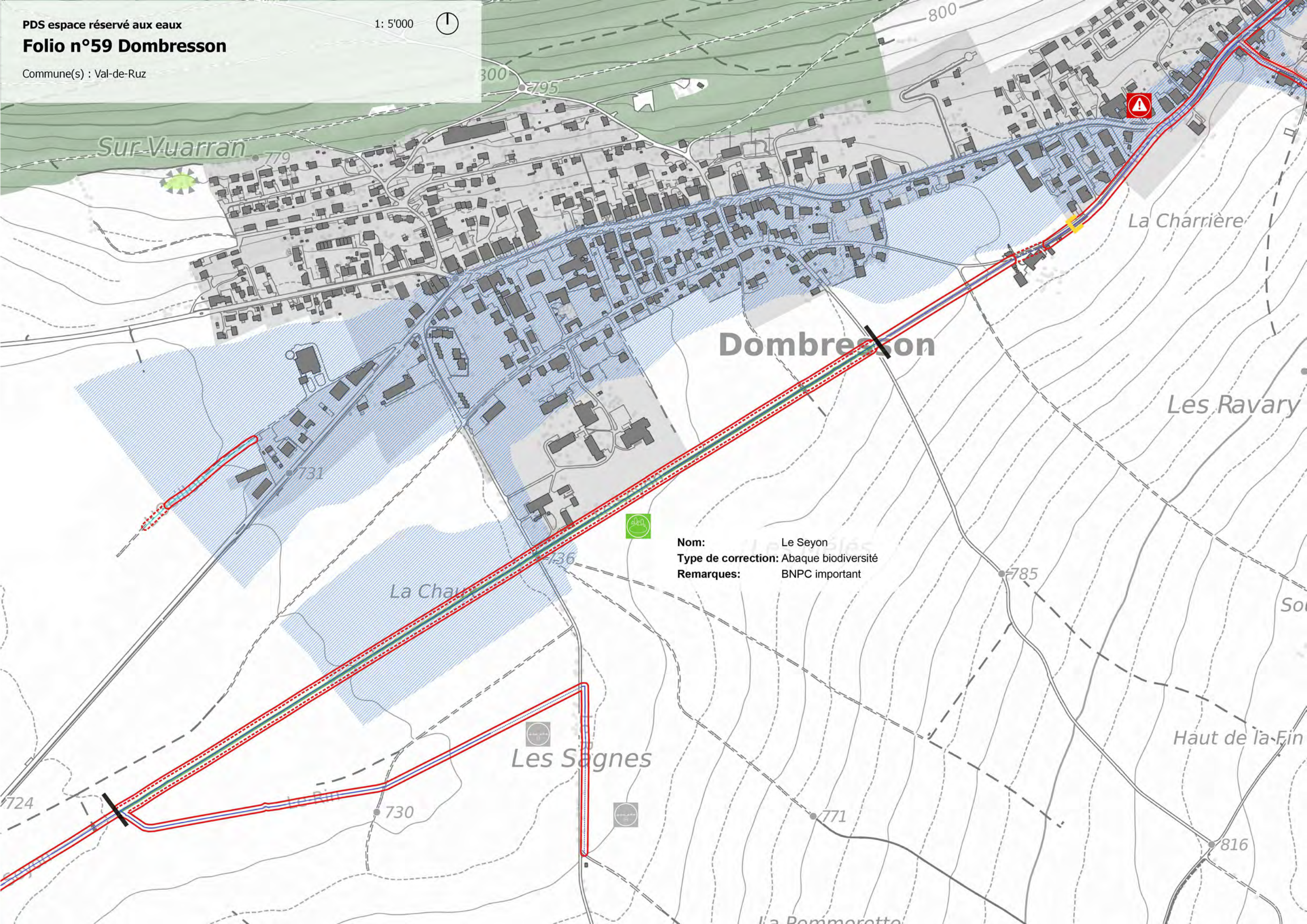
Crêt Martin

Sous le Mont



Folio n°59 Dombresson

Commune(s) : Val-de-Ruz



Dombresson

Nom: Le Seyon
Type de correction: Abaque biodiversité
Remarques: BNPC important

Sur Vuarran

La Charrière

Les Ravary

La Char

Les Sagnes

Haut de la Fin

La Bommerotte

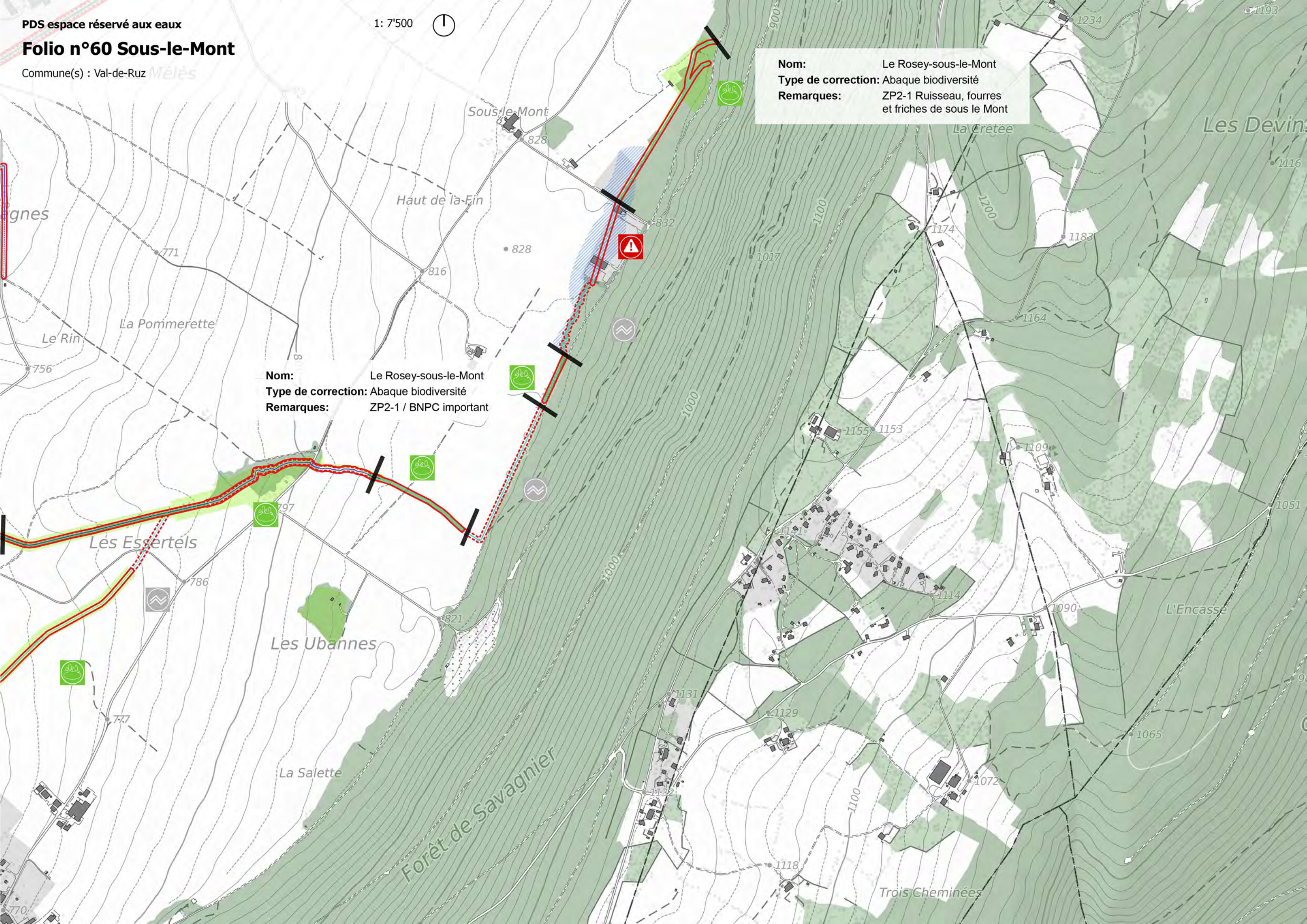


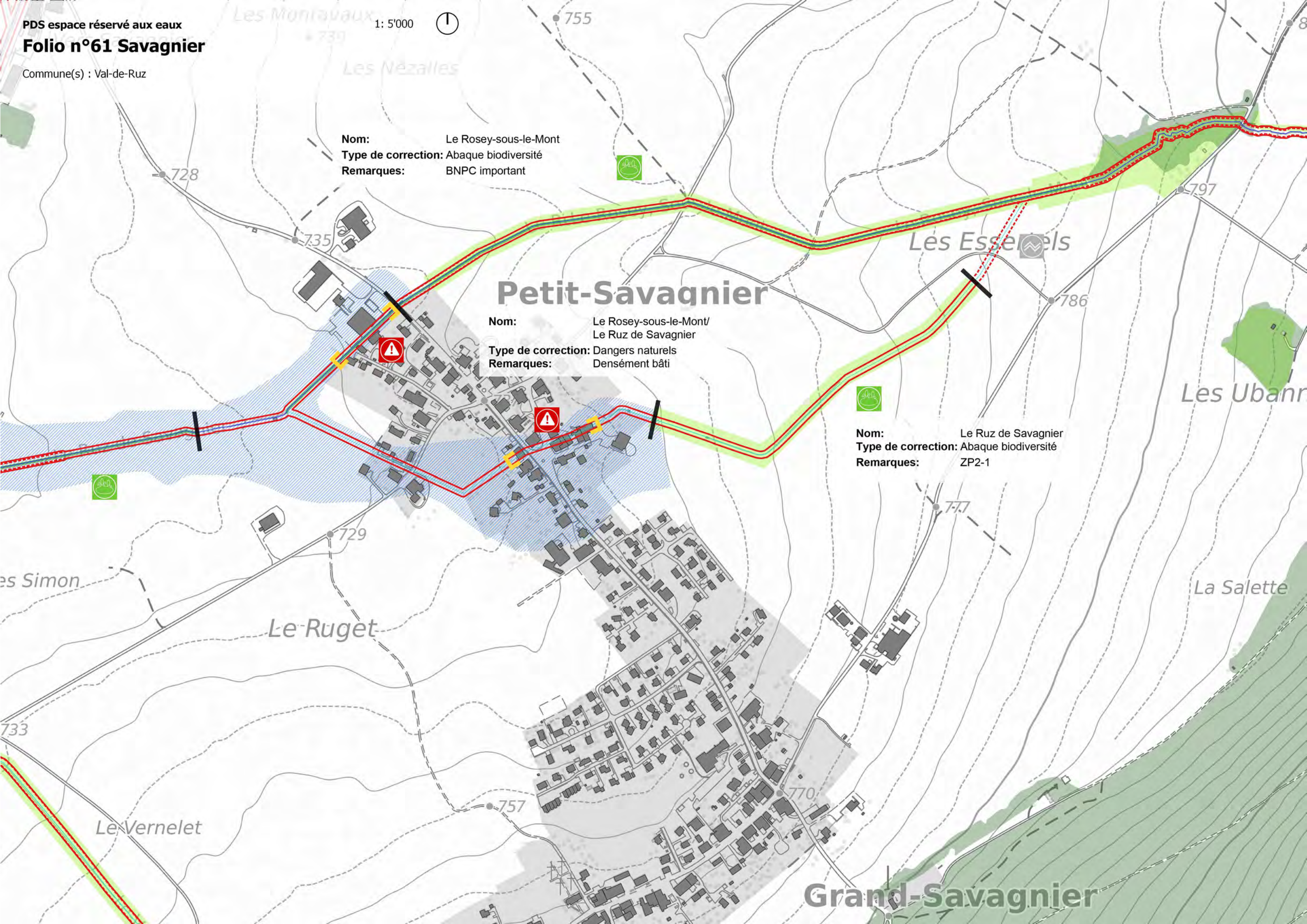
Folio n°60 Sous-le-Mont

Commune(s) : Val-de-Ruz *Mélès*

Nom: Le Rosey-sous-le-Mont
Type de correction: Abaque biodiversité
Remarques: ZP2-1 Ruisseau, fourres et friches de sous le Mont

Nom: Le Rosey-sous-le-Mont
Type de correction: Abaque biodiversité
Remarques: ZP2-1 / BNPC important

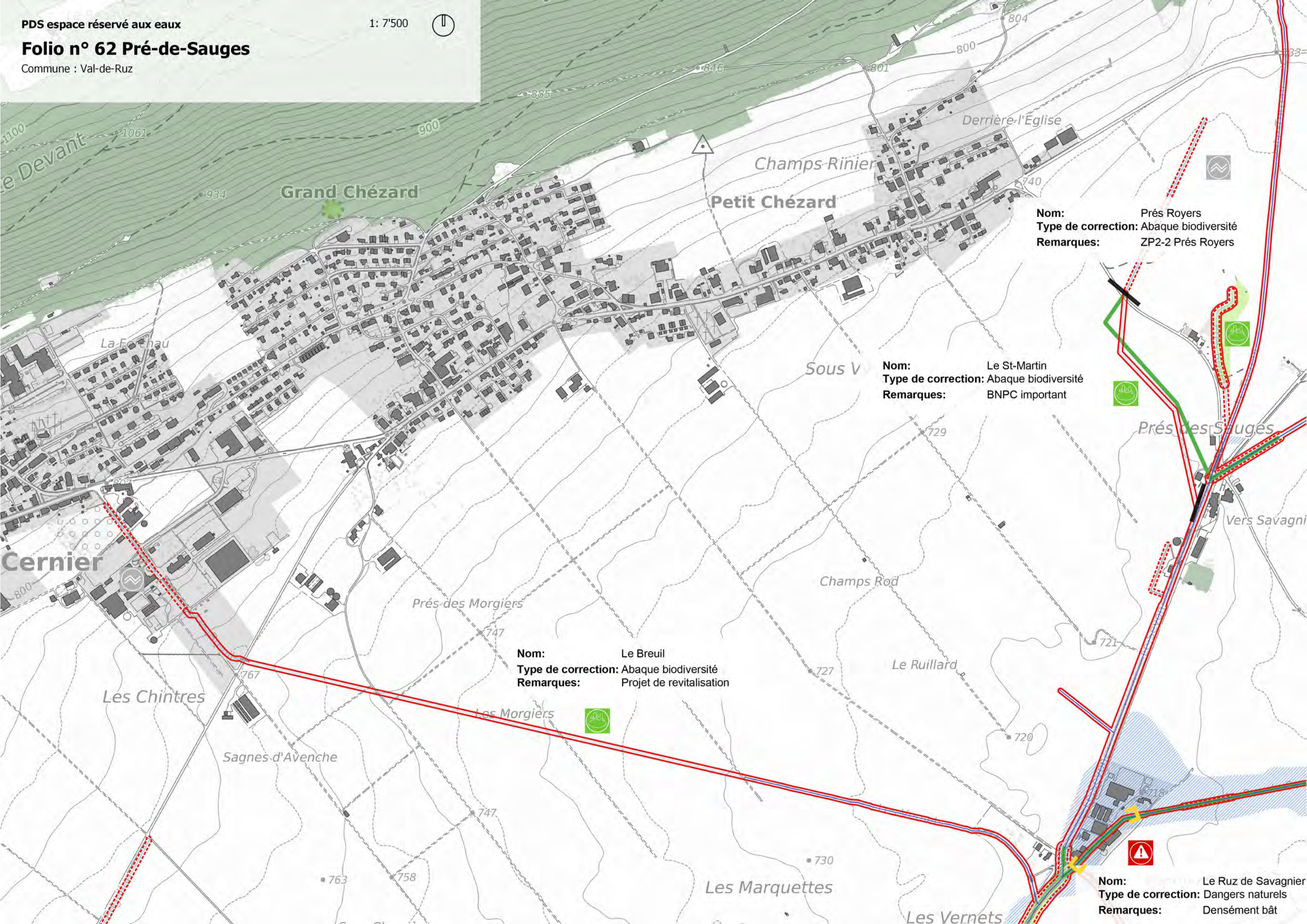






Folio n° 62 Pré-de-Sauges

Commune : Val-de-Ruz



Nom: Prés Royers
Type de correction: Abaque biodiversité
Remarques: ZP2-2 Prés Royers

Nom: Le St-Martin
Type de correction: Abaque biodiversité
Remarques: BNPC important

Nom: Le Breuil
Type de correction: Abaque biodiversité
Remarques: Projet de revitalisation

Nom: Le Ruz de Savagnier
Type de correction: Dangers naturels
Remarques: Densément bâti





Folio n° 63 Engollon

Commune : Val-de-Ruz

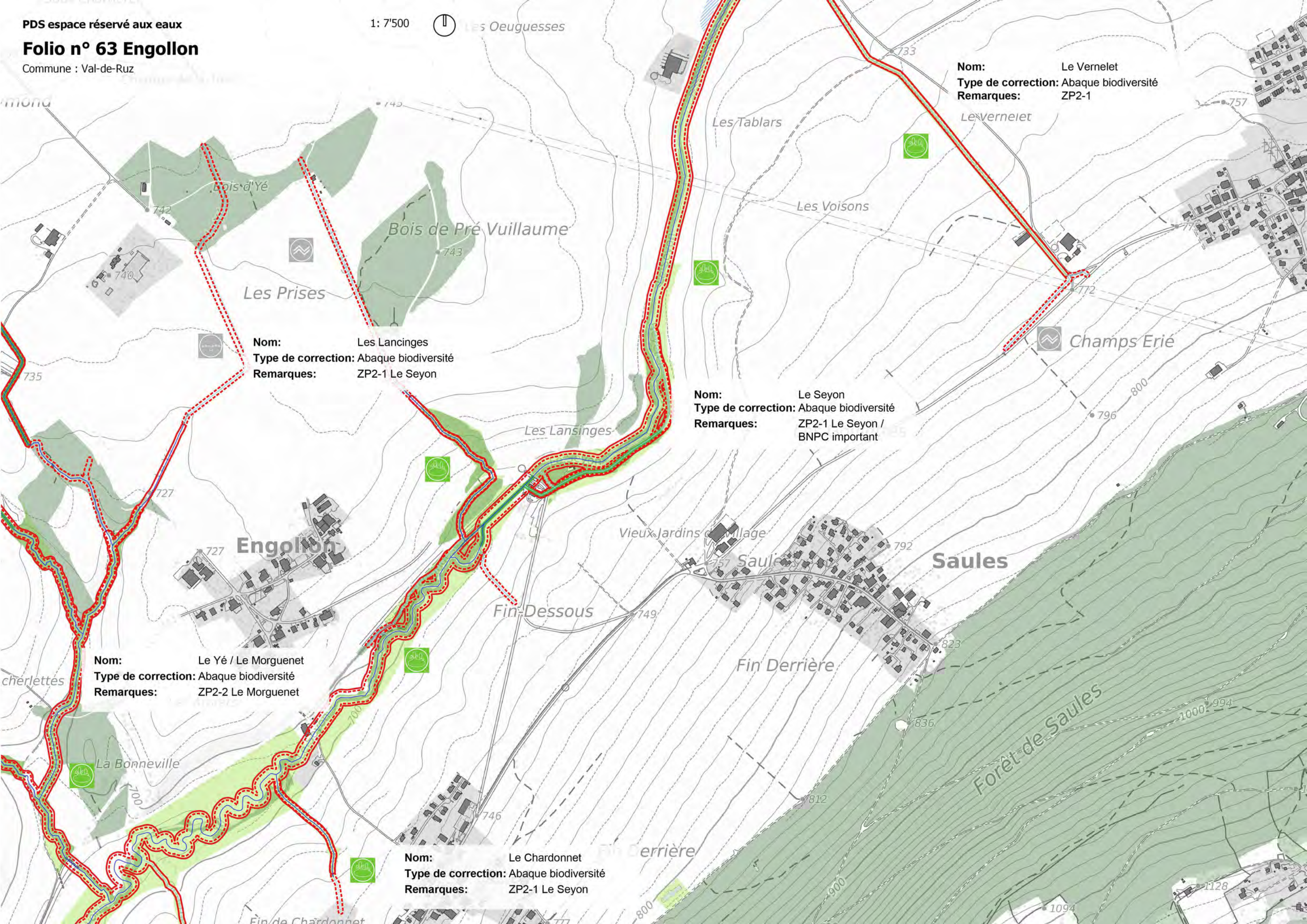
Nom: Le Vernelet
Type de correction: Abaque biodiversité
Remarques: ZP2-1

Nom: Les Lancinges
Type de correction: Abaque biodiversité
Remarques: ZP2-1 Le Seyon

Nom: Le Seyon
Type de correction: Abaque biodiversité
Remarques: ZP2-1 Le Seyon / BNPC important

Nom: Le Yé / Le Morguenet
Type de correction: Abaque biodiversité
Remarques: ZP2-2 Le Morguenet

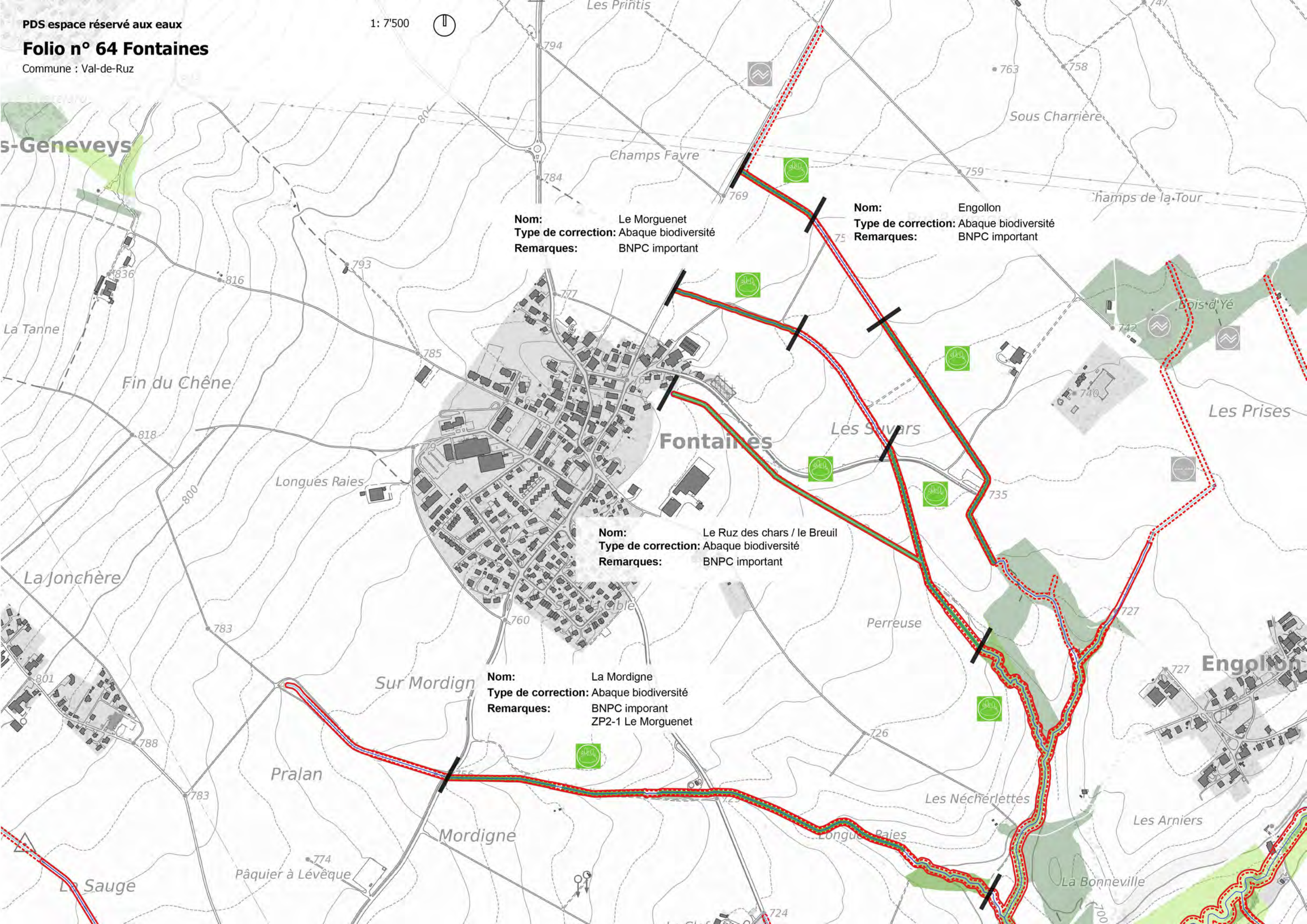
Nom: Le Chardonnet
Type de correction: Abaque biodiversité
Remarques: ZP2-1 Le Seyon





Folio n° 64 Fontaines

Commune : Val-de-Ruz



Nom: Le Morguenet
Type de correction: Abaque biodiversité
Remarques: BNPC important

Nom: Engollon
Type de correction: Abaque biodiversité
Remarques: BNPC important

Nom: Le Ruz des chars / le Breuil
Type de correction: Abaque biodiversité
Remarques: BNPC important

Nom: La Mordigne
Type de correction: Abaque biodiversité
Remarques: BNPC imporant
ZP2-1 Le Morguenet



Folio n°65 Borcardrie

Commune(s) : Val-de-Ruz



Nom: Le Morgunet
Type de correction: Abaque biodiversité
Remarques: ZP2-2 Le Morgunet

Nom: Le Ruz d'Amont
Type de correction: Abaque biodiversité
Remarques: ZP2-3 Vallon des Savaux

Nom: Le Seyon
Type de correction: Abaque biodiversité
Remarques: ZP2-1 Le Seyon

Nom: Le Seyon
Type de correction: Abaque biodiversité
Remarques: BNPC imporant

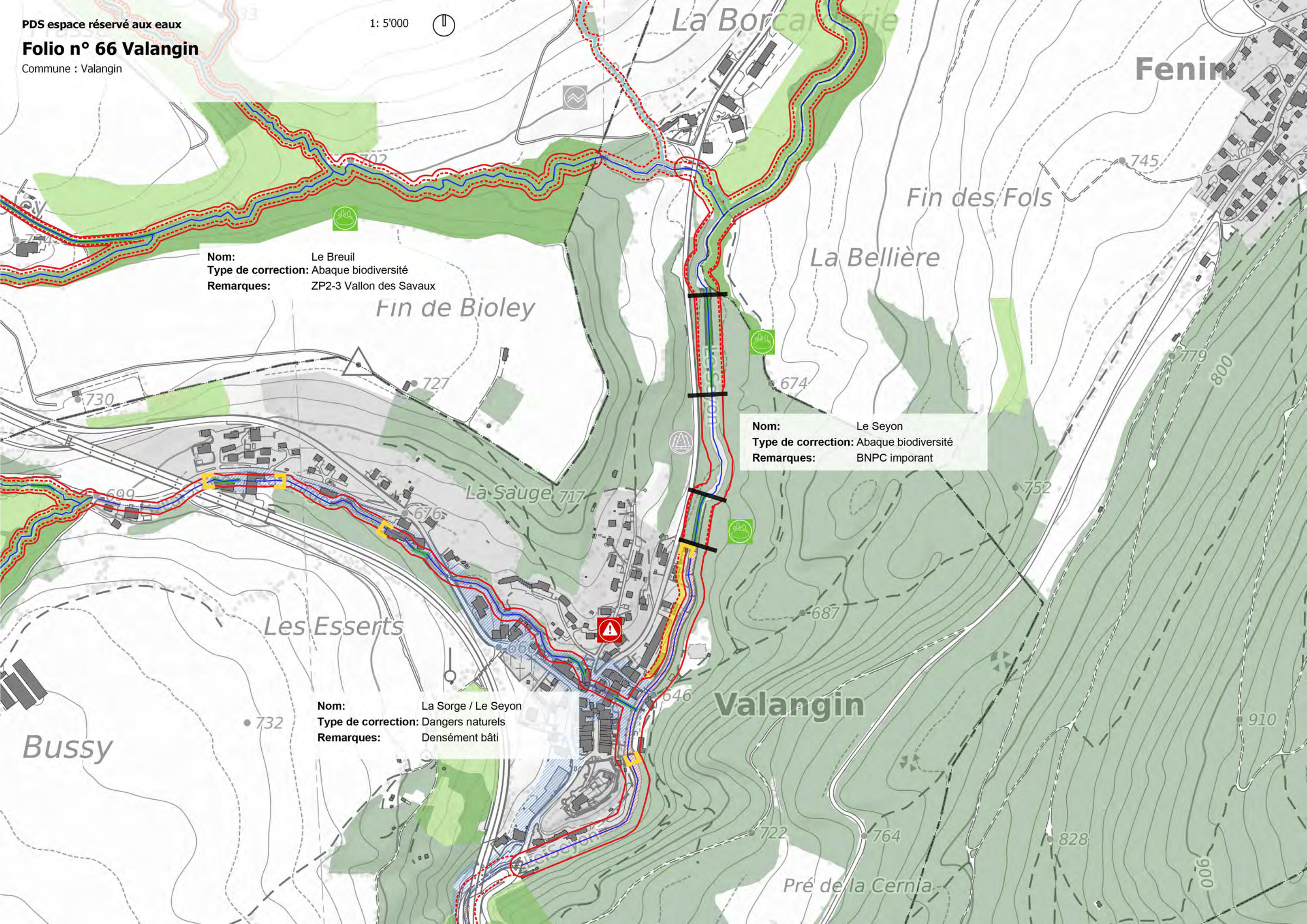
Nom: Le Breuil
Type de correction: Abaque biodiversité
Remarques: ZP2-3 Vallon des Savaux

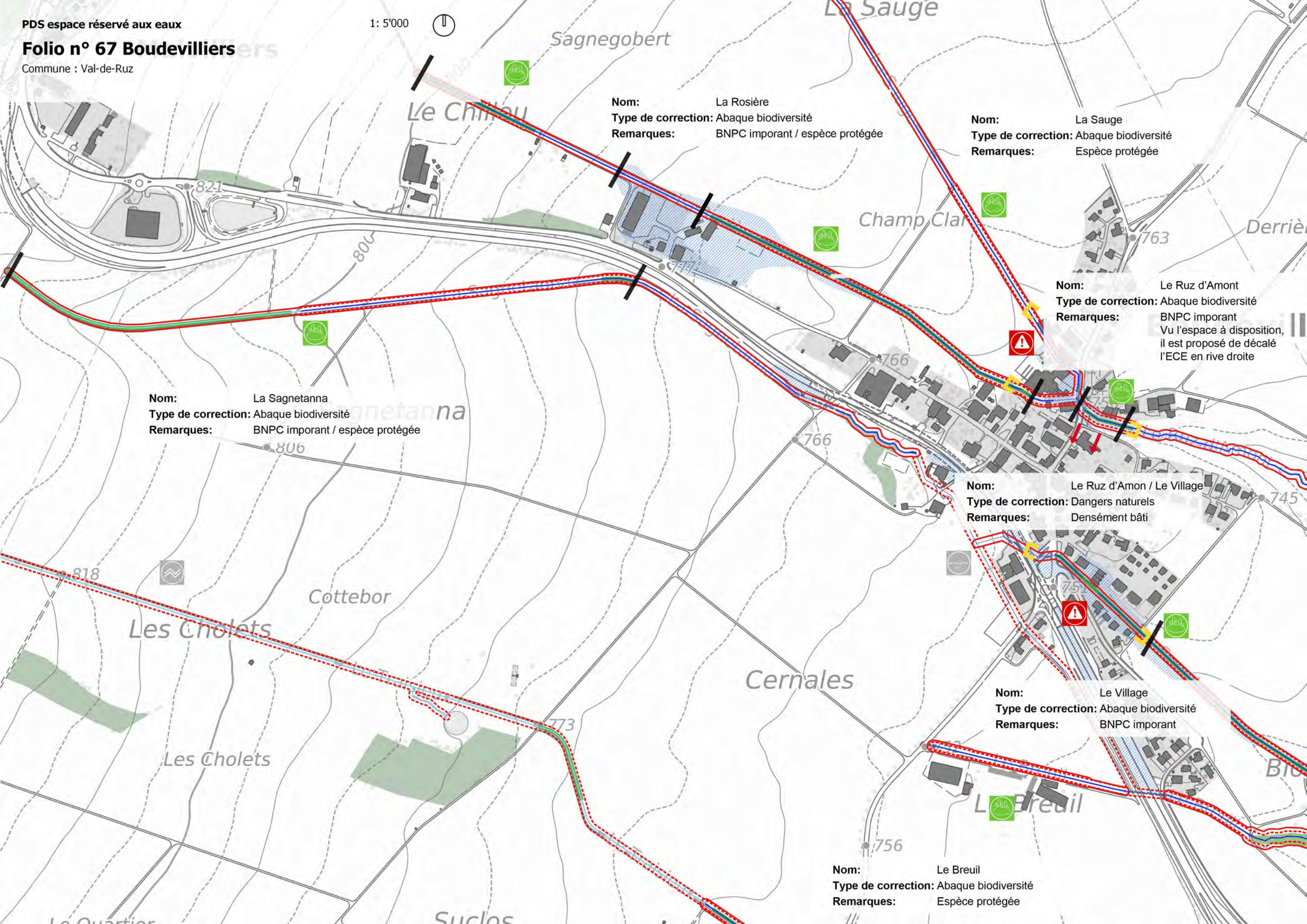


Nom: Le Breuil
Type de correction: Abaque biodiversité
Remarques: ZP2-3 Vallon des Savaux

Nom: Le Seyon
Type de correction: Abaque biodiversité
Remarques: BNPC imporant

Nom: La Sorge / Le Seyon
Type de correction: Dangers naturels
Remarques: Densément bâti





Nom: La Rosière
Type de correction: Abaque biodiversité
Remarques: BNPC imporant / espèce protégée

Nom: La Saugé
Type de correction: Abaque biodiversité
Remarques: Espèce protégée

Nom: Le Ruz d'Amont
Type de correction: Abaque biodiversité
Remarques: BNPC imporant
Vu l'espace à disposition,
il est proposé de décalé
l'ECE en rive droite

Nom: La Sagetanna
Type de correction: Abaque biodiversité
Remarques: BNPC imporant / espèce protégée

Nom: Le Ruz d'Amon / Le Village
Type de correction: Dangers naturels
Remarques: Densément bâti

Nom: Le Village
Type de correction: Abaque biodiversité
Remarques: BNPC imporant

Nom: Le Breuil
Type de correction: Abaque biodiversité
Remarques: Espèce protégée



Nom: Traisieux
Type de correction: Abaque biodiversité
Remarques: BNPC important

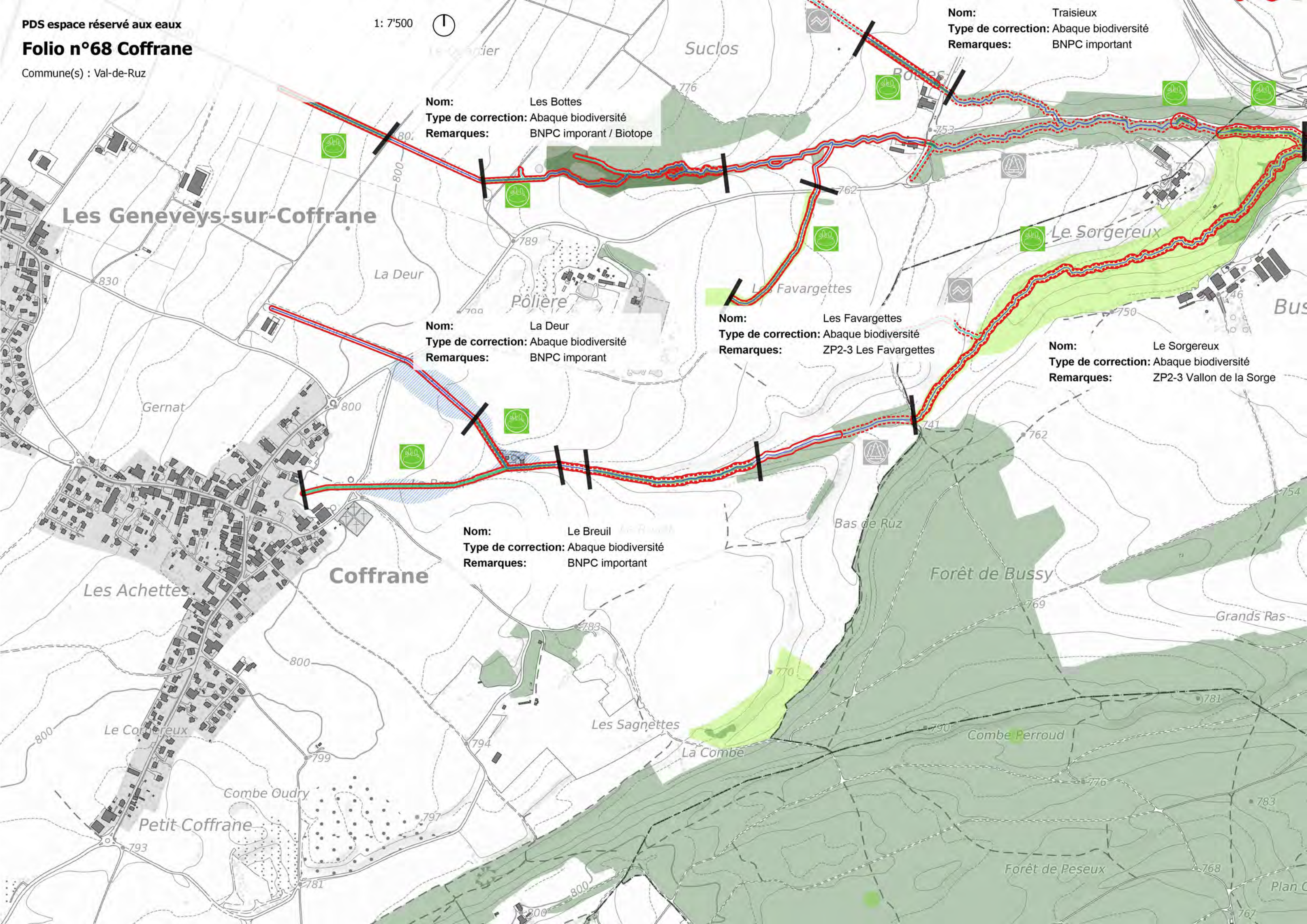
Nom: Les Bottes
Type de correction: Abaque biodiversité
Remarques: BNPC imporant / Biotope

Nom: La Deur
Type de correction: Abaque biodiversité
Remarques: BNPC imporant

Nom: Les Favargettes
Type de correction: Abaque biodiversité
Remarques: ZP2-3 Les Favargettes

Nom: Le Sorgereux
Type de correction: Abaque biodiversité
Remarques: ZP2-3 Vallon de la Sorge

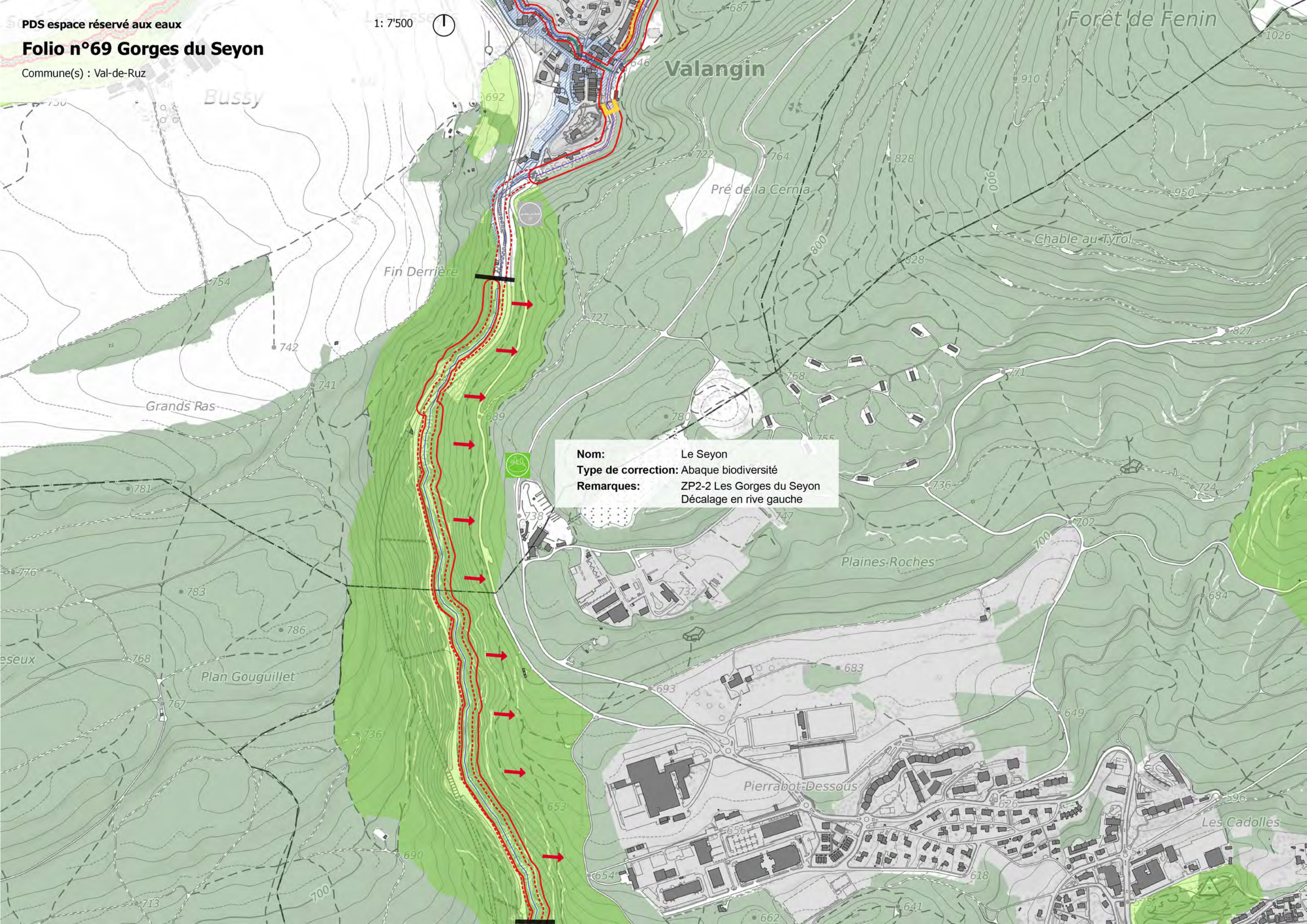
Nom: Le Breuil
Type de correction: Abaque biodiversité
Remarques: BNPC important



Folio n°69 Gorges du Seyon

Commune(s) : Val-de-Ruz

1: 7'500



Nom: Le Seyon
Type de correction: Abaque biodiversité
Remarques: ZP2-2 Les Gorges du Seyon
Décalage en rive gauche

Bussy

Valangin

Forêt de Fenin

Pré de la Cernia

Chable au Tyrol

Fin Derrière

Grands Ras

Plaines-Roches

Plan Gougillet

Pierrabot-Dessous

Les Cadolles

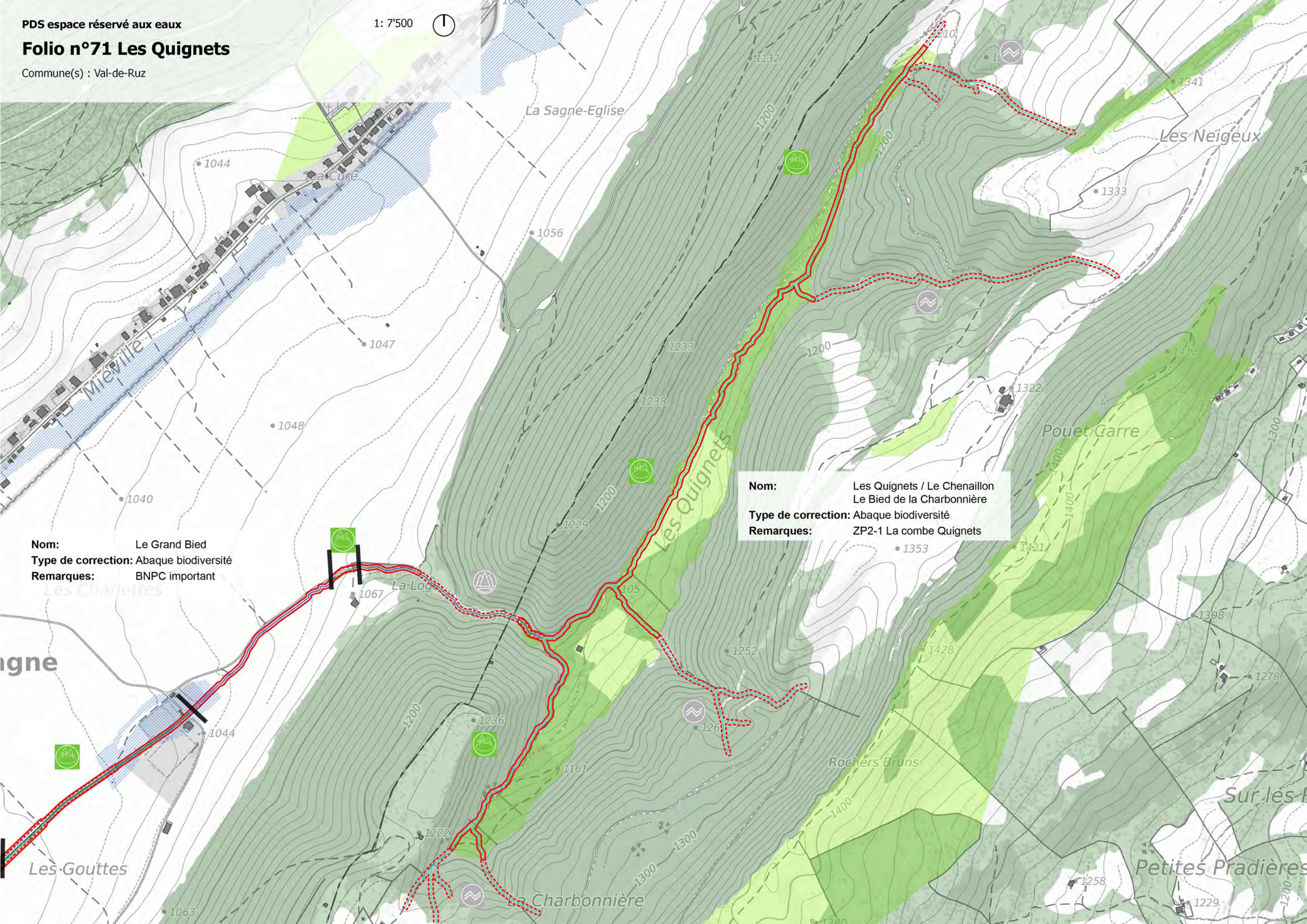


Nom: La Roche au Cros
Type de correction: Abaque biodiversité
Remarques: ZP2-3 Combe derrière la ville



Folio n°71 Les Quignets

Commune(s) : Val-de-Ruz



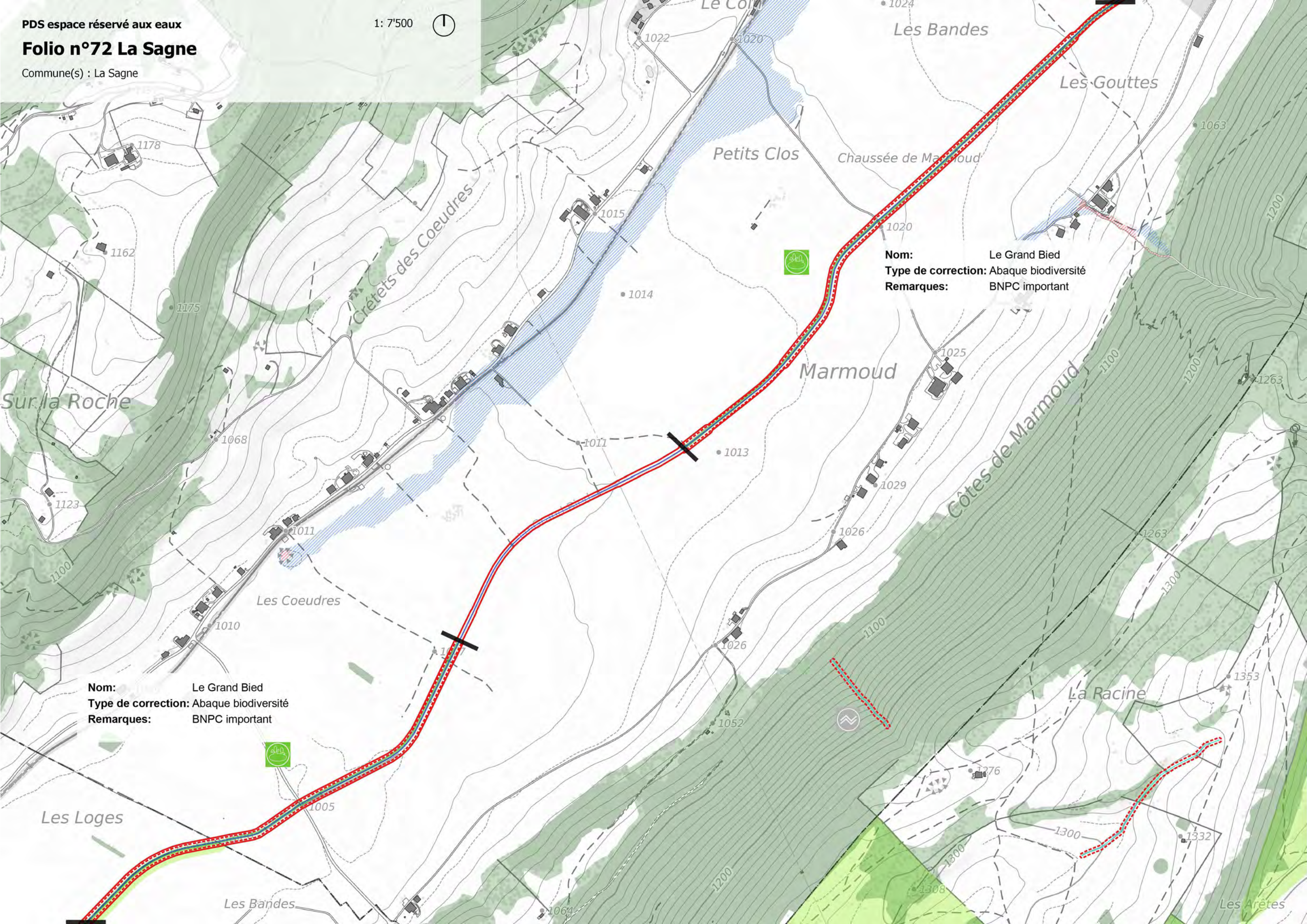
Nom: Le Grand Bied
Type de correction: Abaque biodiversité
Remarques: BNPC important

Nom: Les Quignets / Le Chenailon
Le Bied de la Charbonnière
Type de correction: Abaque biodiversité
Remarques: ZP2-1 La combe Quignets



Folio n°72 La Sagne

Commune(s) : La Sagne



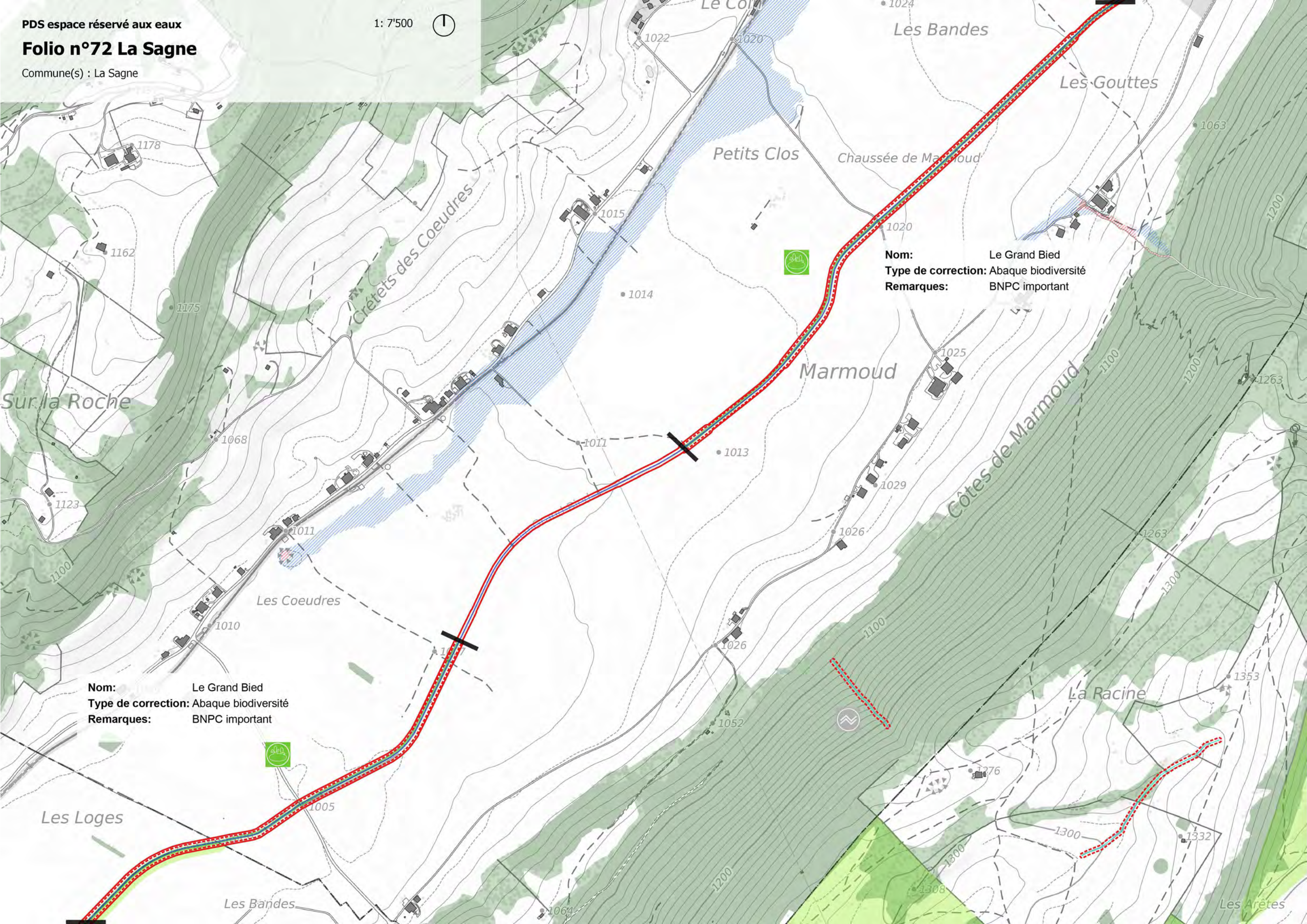
Nom: Le Grand Bied
Type de correction: Abaque biodiversité
Remarques: BNPC important

Nom: Le Grand Bied
Type de correction: Abaque biodiversité
Remarques: BNPC important



Folio n°72 La Sagne

Commune(s) : La Sagne



Nom: Le Grand Bied
Type de correction: Abaque biodiversité
Remarques: BNPC important

Nom: Le Grand Bied
Type de correction: Abaque biodiversité
Remarques: BNPC important



Folio n°73 Petit-Martel

Commune(s) : Les Ponts-de-Martel



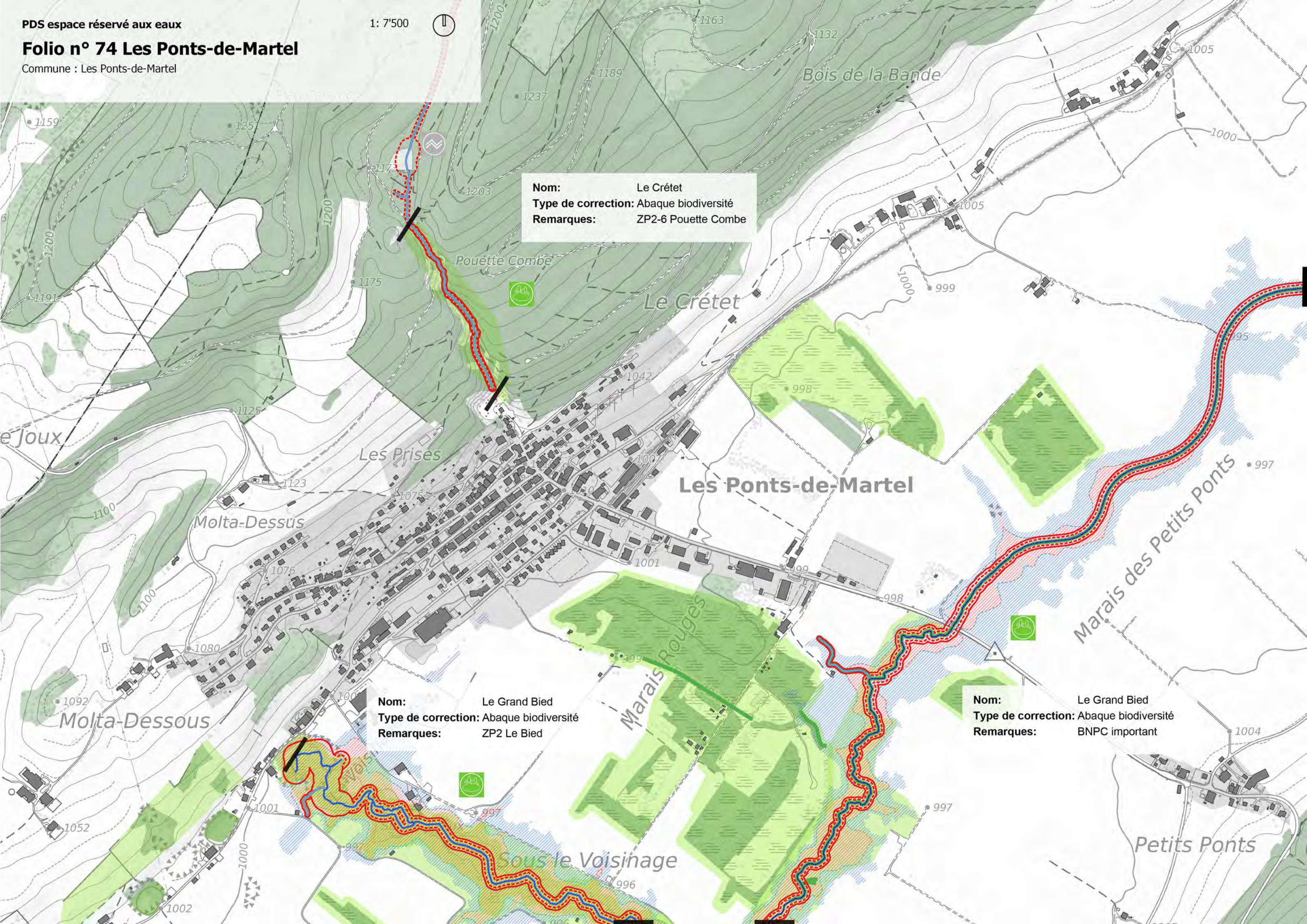
Nom: Le Grand Bied
Type de correction: Abaque biodiversité
Remarques: BNPC important





Folio n° 74 Les Ponts-de-Martel

Commune : Les Ponts-de-Martel



Nom: Le Crétet
Type de correction: Abaque biodiversité
Remarques: ZP2-6 Pouette Combe

Nom: Le Grand Bied
Type de correction: Abaque biodiversité
Remarques: ZP2 Le Bied

Nom: Le Grand Bied
Type de correction: Abaque biodiversité
Remarques: BNPC important



Folio n°76 Pellatton

Commune(s) : Les Ponts-de-Martel

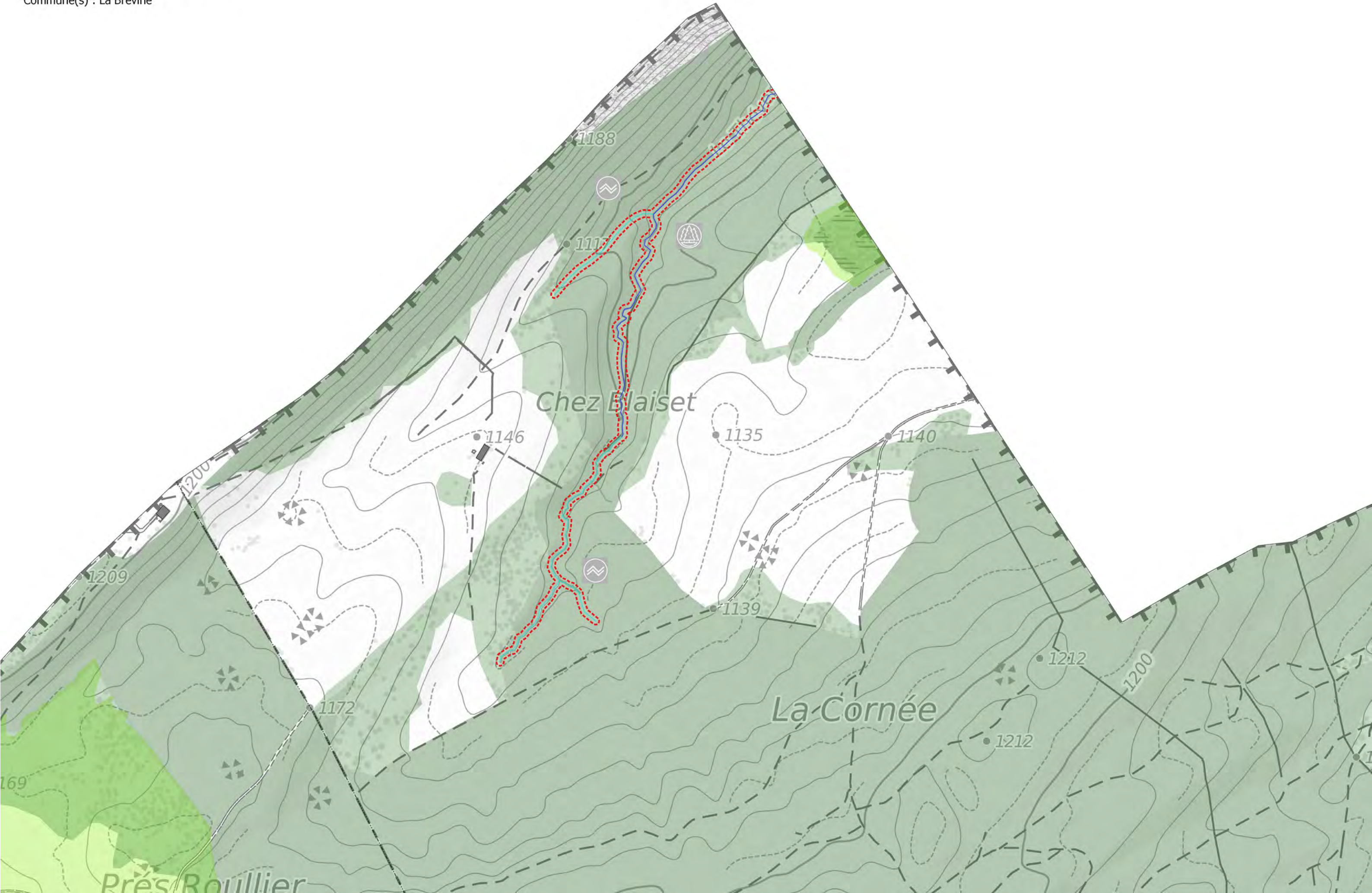
Nom: Les Combes-Dernier
Type de correction: Abaque biodiversité
Remarques: ZP2-2 Combe-Dernier

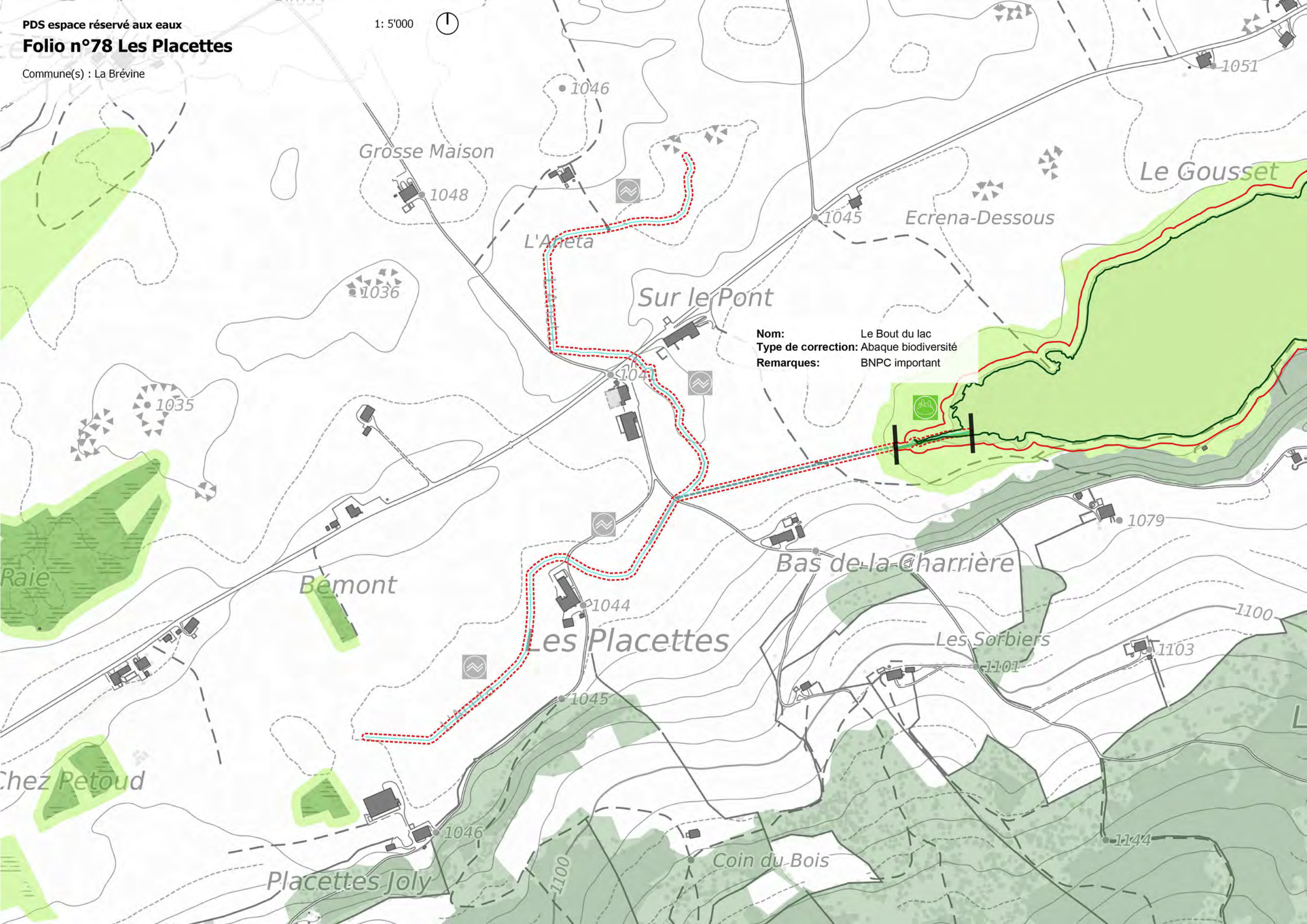
Nom: Le Bied de vent
Type de correction: Abaque biodiversité
Remarques: BNPC important

Nom: Le Bied de vent
Type de correction: Abaque biodiversité
Remarques: Biotope marécageux

Nom: Le Bied de vent
Type de correction: Abaque biodiversité
Remarques: Biotope marécageux







Nom: Le Bout du lac
Type de correction: Abaque biodiversité
Remarques: BNPC important

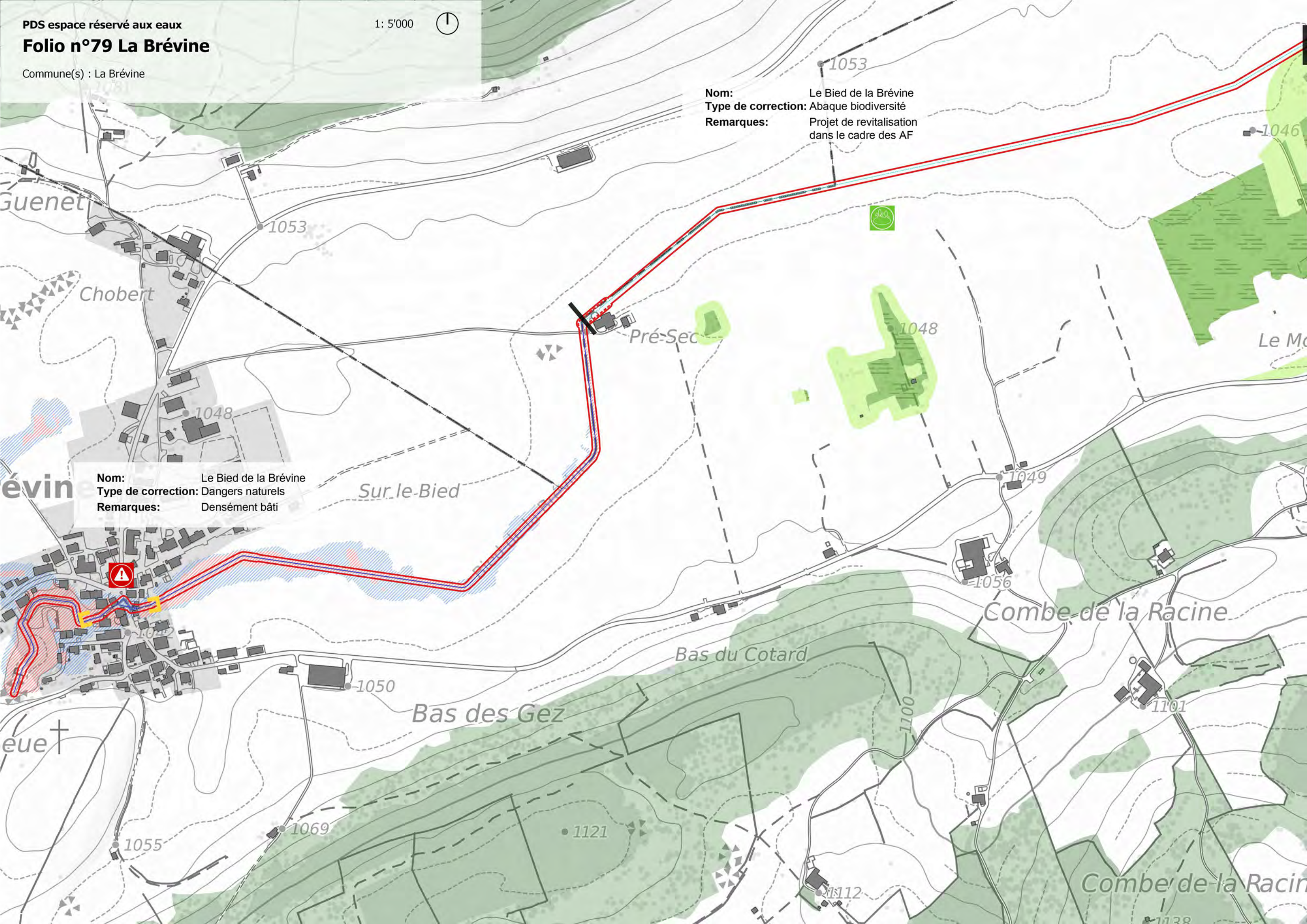


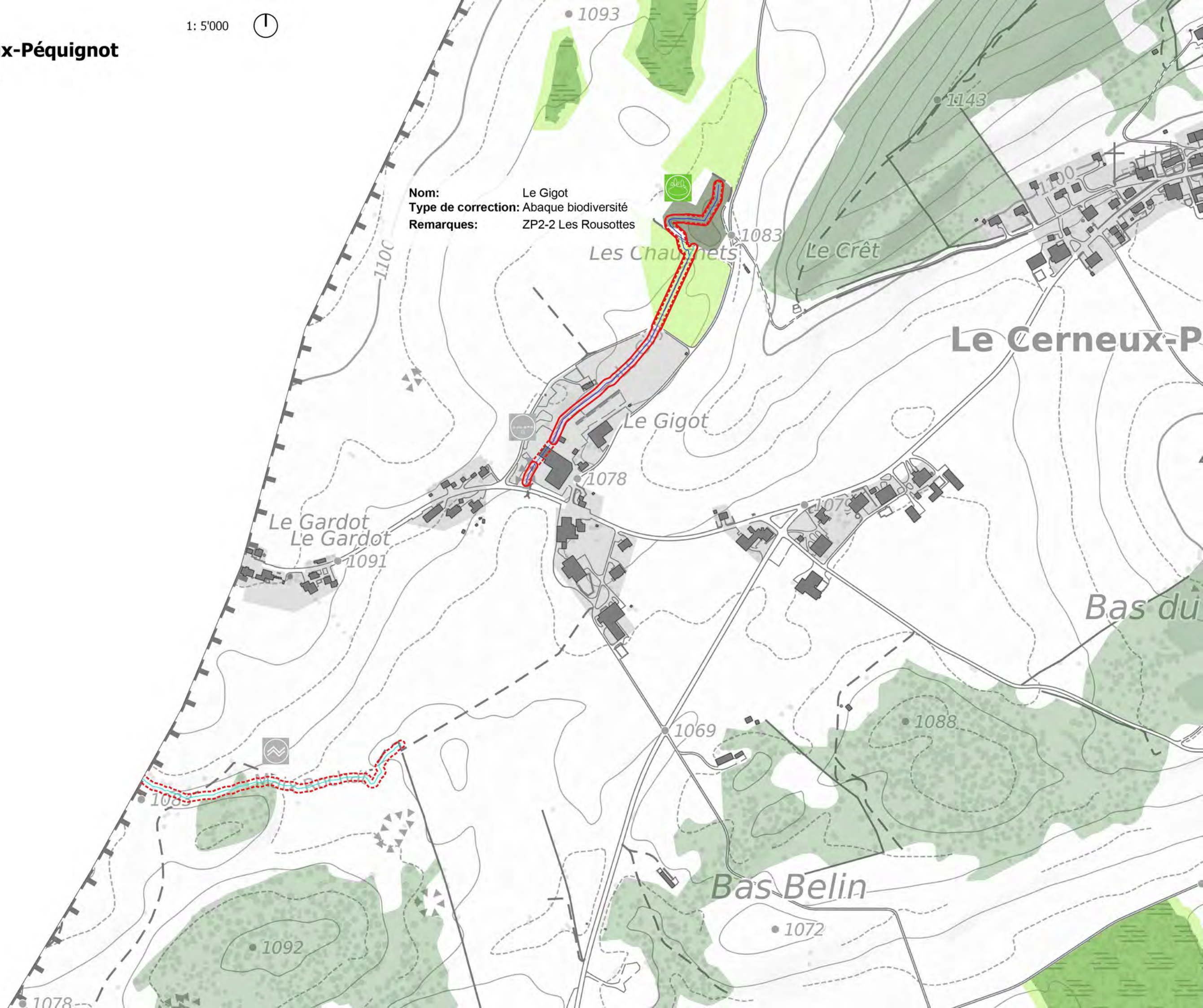
Folio n°79 La Brévine

Commune(s) : La Brévine

Nom: Le Bied de la Brévine
Type de correction: Abaque biodiversité
Remarques: Projet de revitalisation dans le cadre des AF

Nom: Le Bied de la Brévine
Type de correction: Dangers naturels
Remarques: Densément bâti





Nom: Le Gigot
Type de correction: Abaque biodiversité
Remarques: ZP2-2 Les Rousottes

Le Cerneux-P

Bas du

Bas Belin



Folio n°81 Valanvron

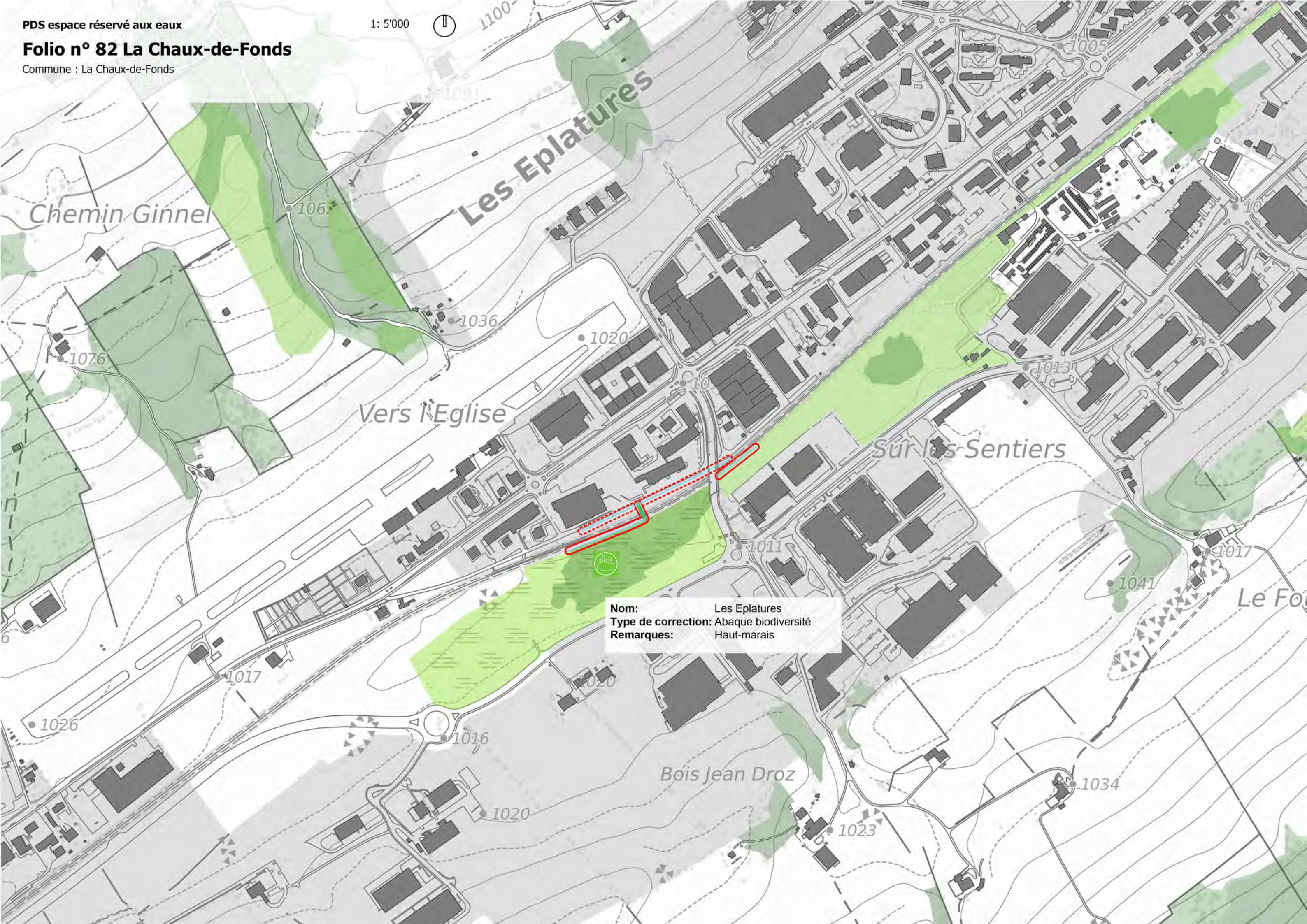
Commune(s) : La Chaux-de-Fonds





Folio n° 82 La Chaux-de-Fonds

Commune : La Chaux-de-Fonds



Nom:	Les Eplatures
Type de correction:	Abaque biodiversité
Remarques:	Haut-marais



Folio n°83 Le Locle est

Commune(s) : Le Locle

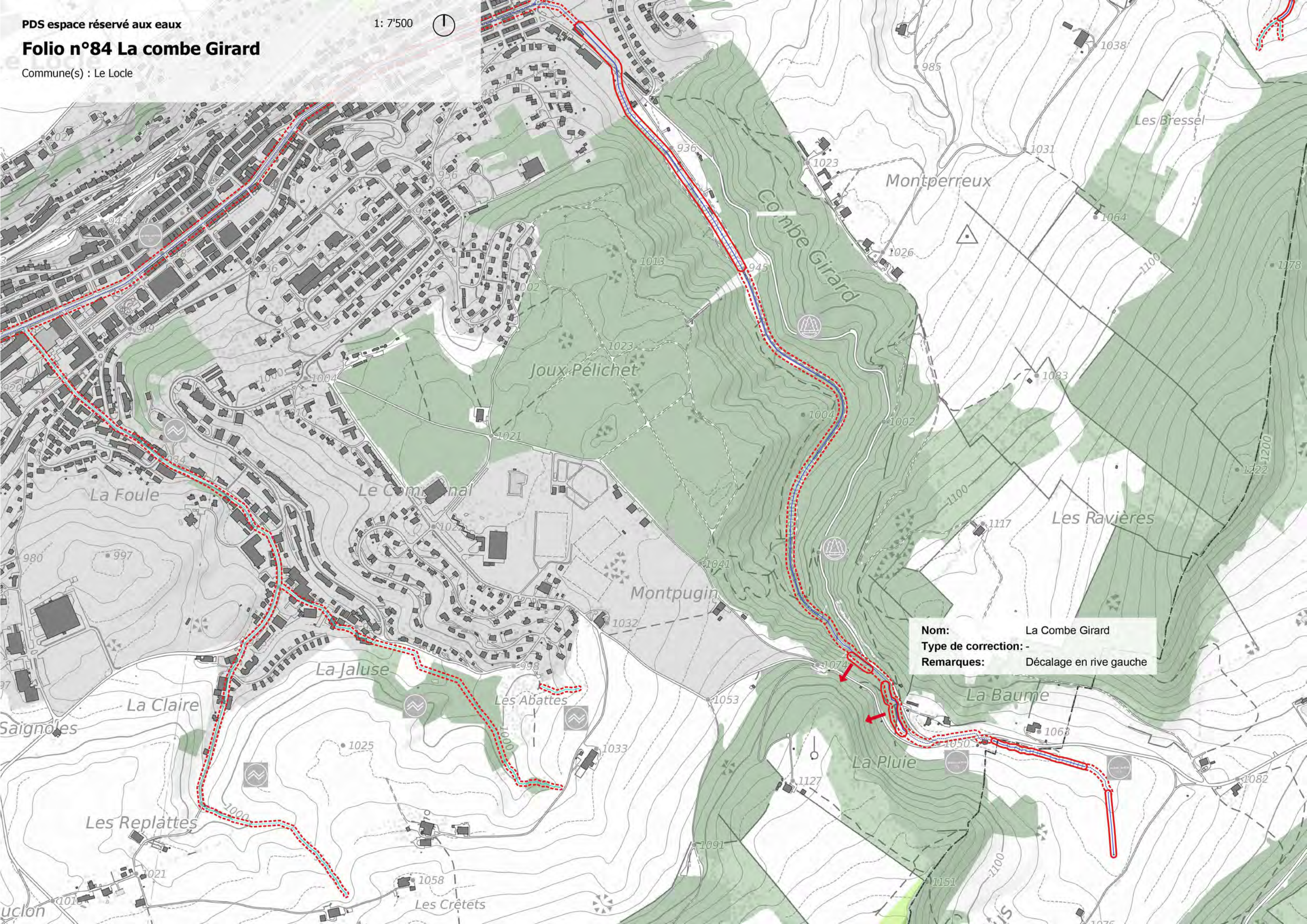


Nom: Le Bied du Verger
Type de correction: Abaque biodiversité
Remarques: ZP2-5 La Roche Queune

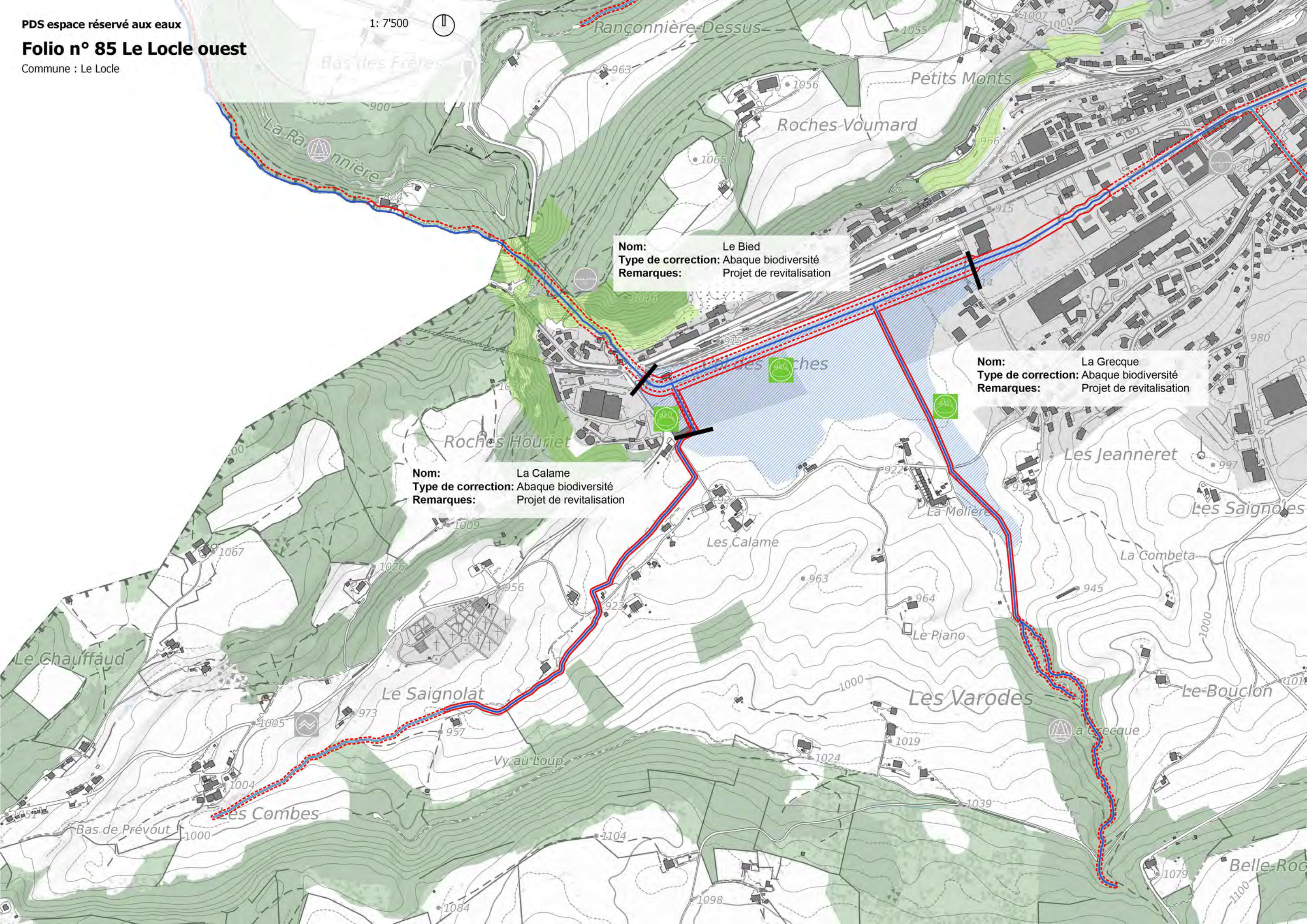


Folio n°84 La combe Girard

Commune(s) : Le Locle



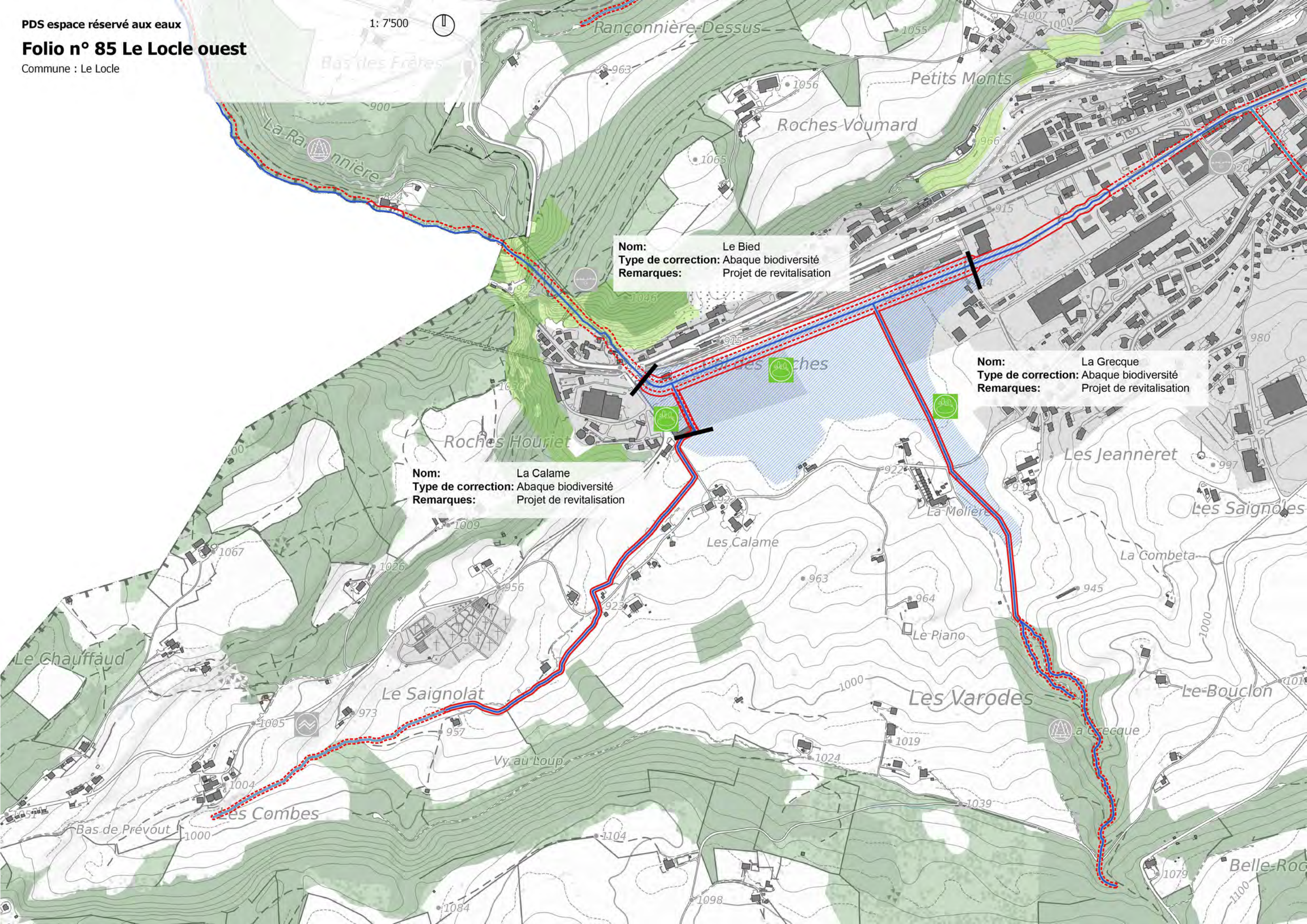
Nom: La Combe Girard
Type de correction: -
Remarques: Décalage en rive gauche



Nom: Le Bied
Type de correction: Abaque biodiversité
Remarques: Projet de revitalisation

Nom: La Grecque
Type de correction: Abaque biodiversité
Remarques: Projet de revitalisation

Nom: La Calame
Type de correction: Abaque biodiversité
Remarques: Projet de revitalisation



Nom: Le Bied
Type de correction: Abaque biodiversité
Remarques: Projet de revitalisation

Nom: La Grecque
Type de correction: Abaque biodiversité
Remarques: Projet de revitalisation

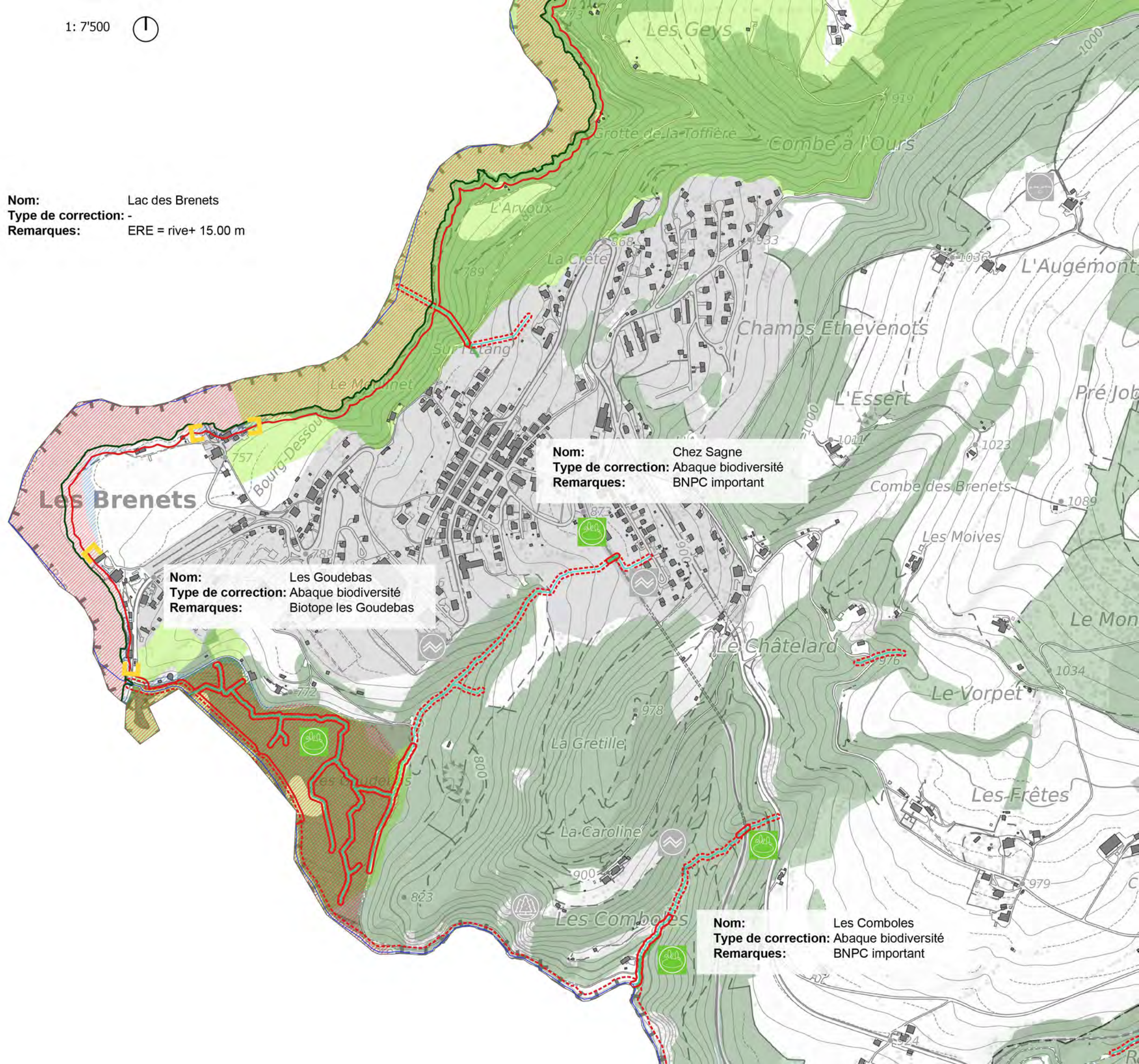
Nom: La Calame
Type de correction: Abaque biodiversité
Remarques: Projet de revitalisation



Folio n°86 Les Brenets

Commune(s) : Les Brenets

Nom: Lac des Brenets
Type de correction: -
Remarques: ERE = rive+ 15.00 m



Nom: Chez Sagne
Type de correction: Abaque biodiversité
Remarques: BNPC important

Nom: Les Goudebas
Type de correction: Abaque biodiversité
Remarques: Biotope les Goudebas

Nom: Les Comboles
Type de correction: Abaque biodiversité
Remarques: BNPC important



Folio n°87 Saut-du-Doubs

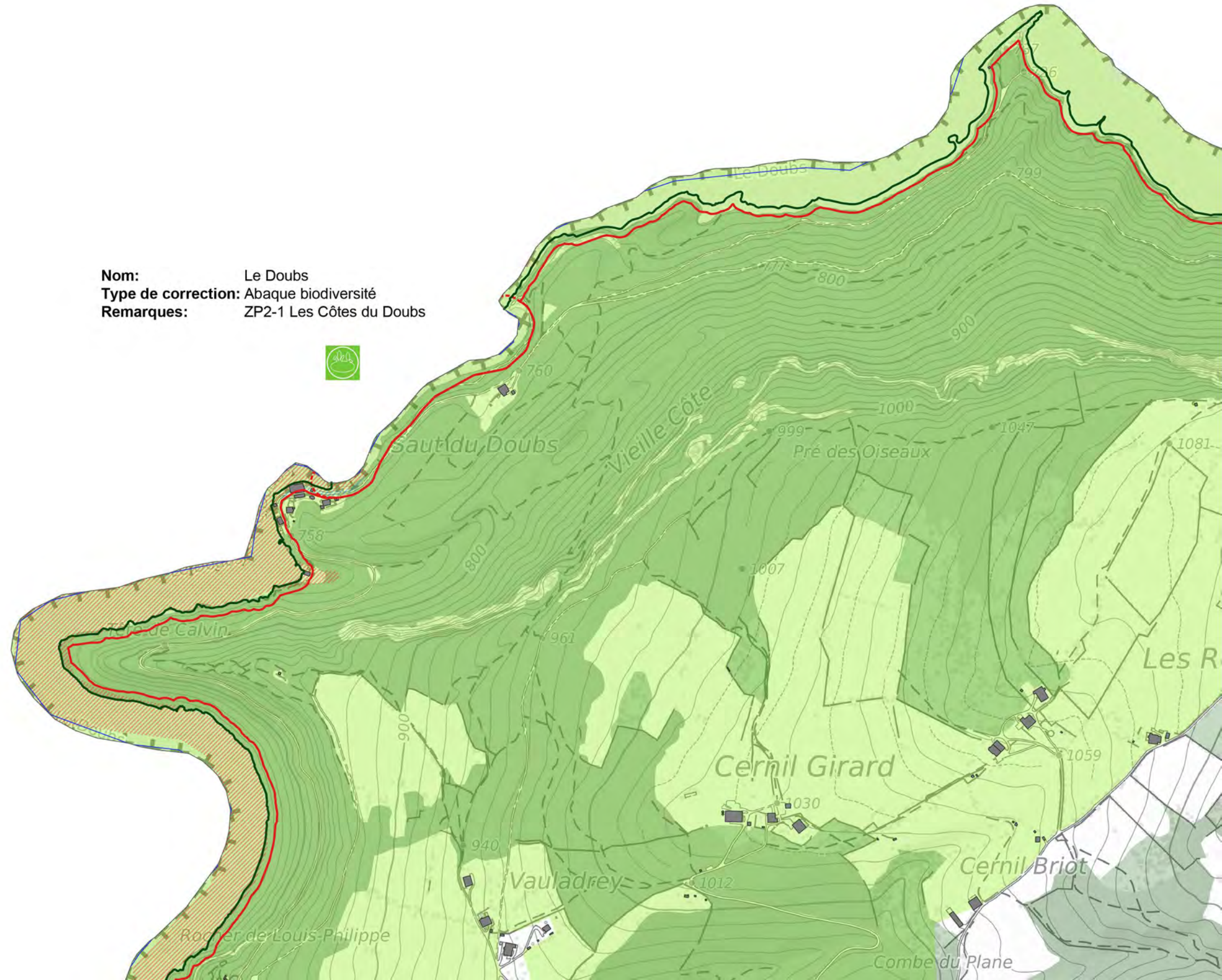
Commune(s) : Les Brenets

Nom: Lac de Moron
Type de correction: -
Remarques: ERE = rive+ 15.00 m

Nom: Le Doubs
Type de correction: Abaque biodiversité
Remarques: ZP2-1 Les Côtes du Doubs



Nom: Lac des Brenets
Type de correction: -
Remarques: ERE = rive+ 15.00 m

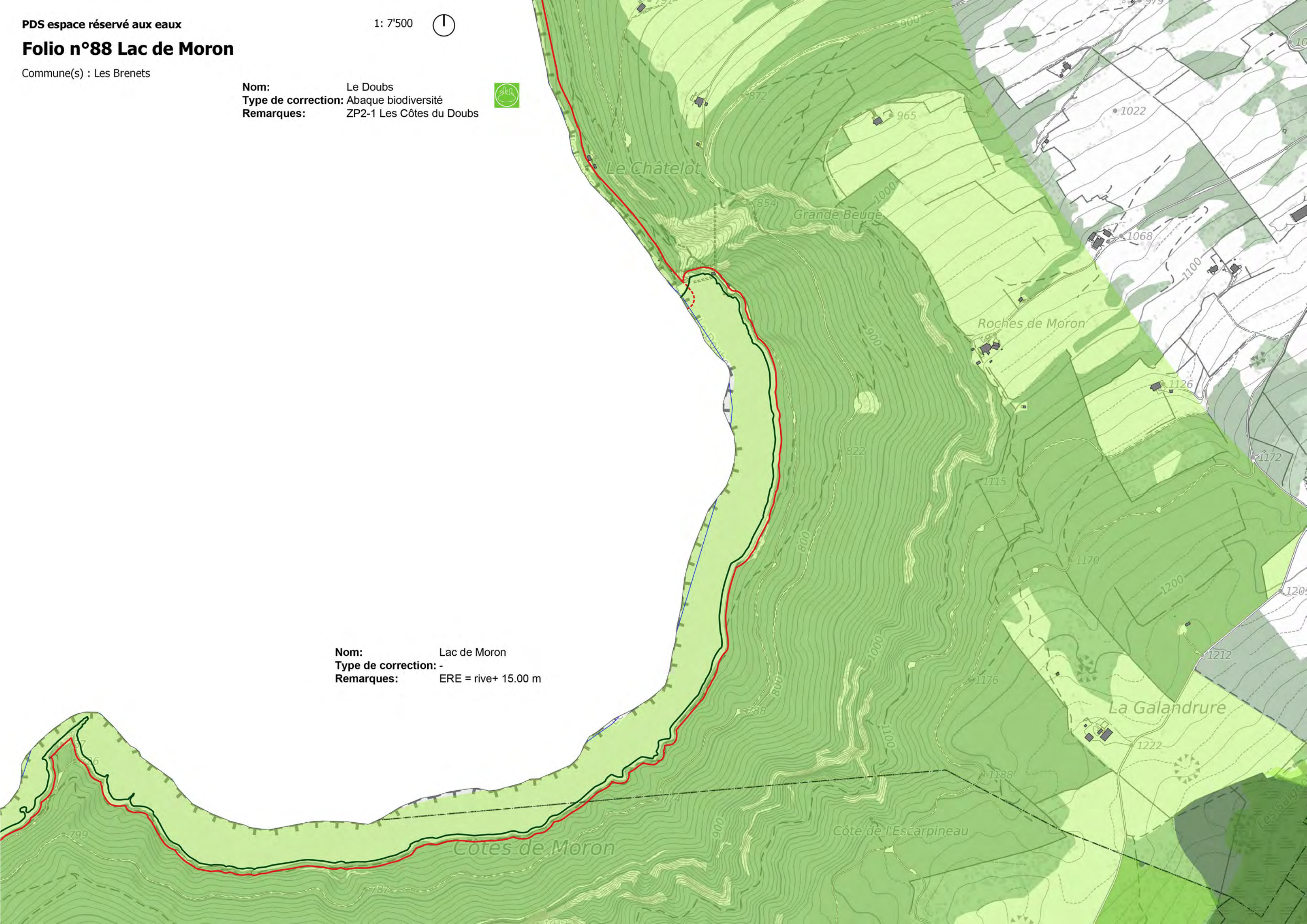




Folio n°88 Lac de Moron

Commune(s) : Les Brenets

Nom: Le Doubs
Type de correction: Abaque biodiversité
Remarques: ZP2-1 Les Côtes du Doubs



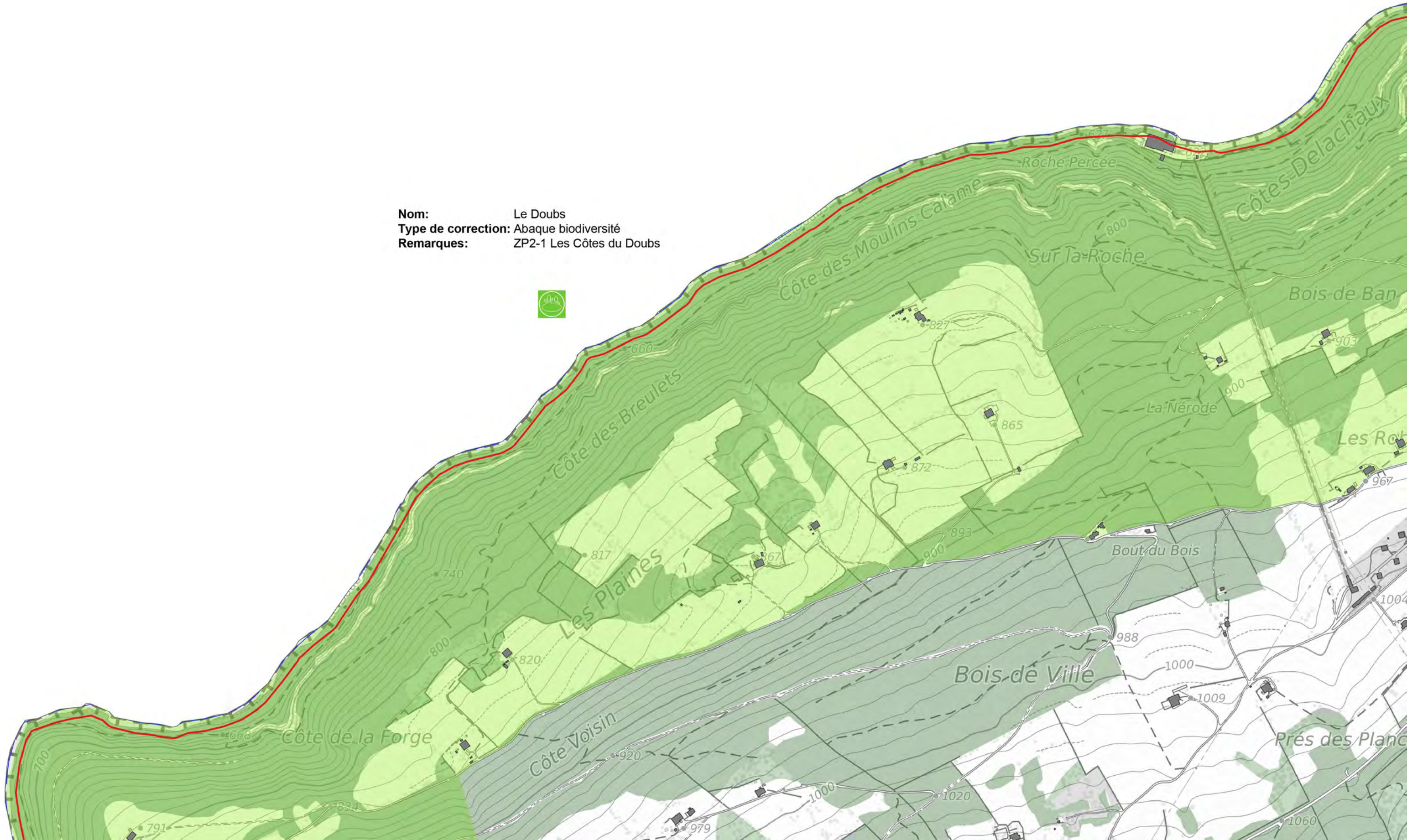
Nom: Lac de Moron
Type de correction: -
Remarques: ERE = rive+ 15.00 m



Folio n°89 Les Plaines

Commune(s) : Les Planchettes

Nom: Le Doubs
Type de correction: Abaque biodiversité
Remarques: ZP2-1 Les Côtes du Doubs





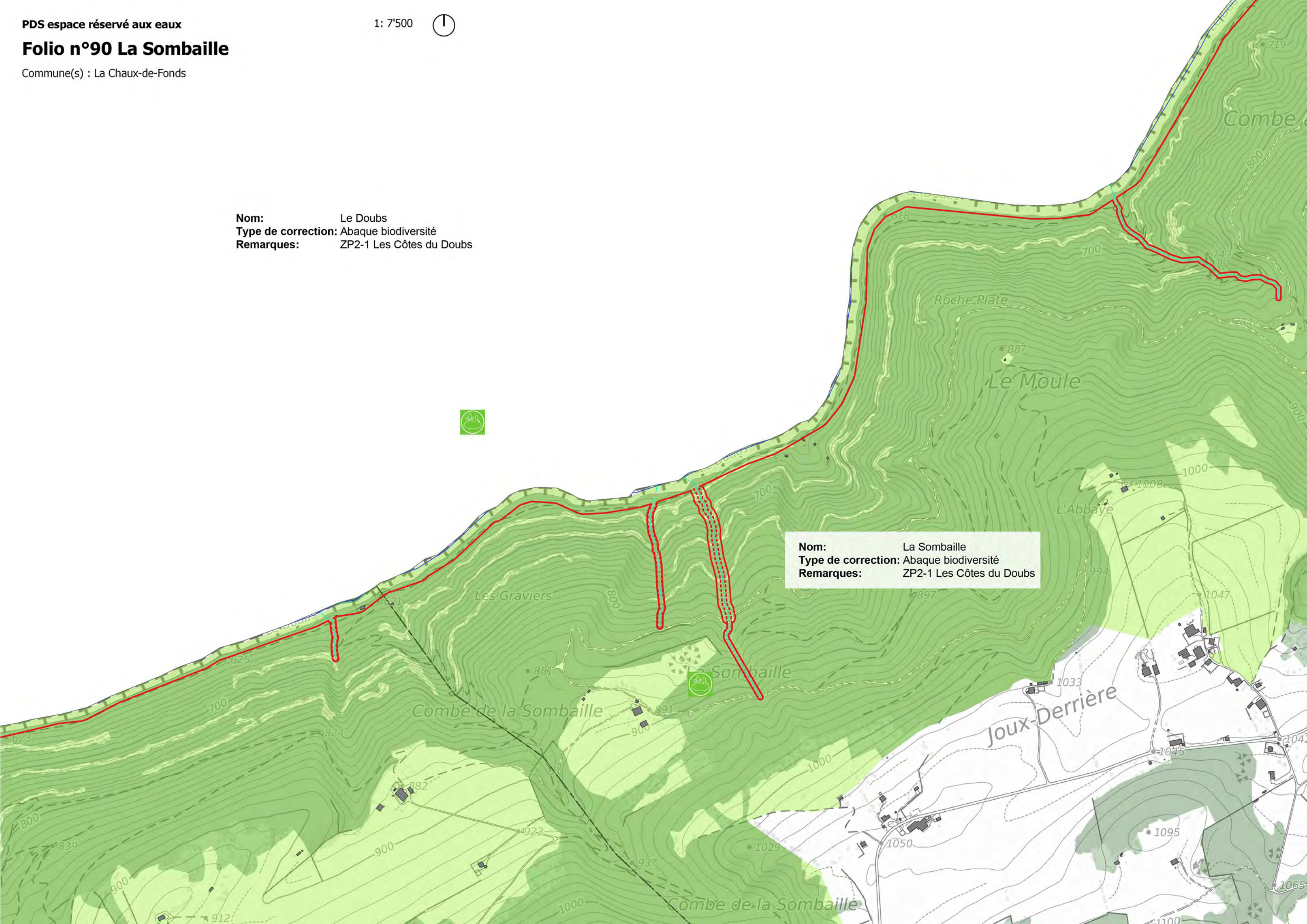
Folio n°90 La Sombaille

Commune(s) : La Chaux-de-Fonds

Nom: Le Doubs
Type de correction: Abaque biodiversité
Remarques: ZP2-1 Les Côtes du Doubs



Nom: La Sombaille
Type de correction: Abaque biodiversité
Remarques: ZP2-1 Les Côtes du Doubs



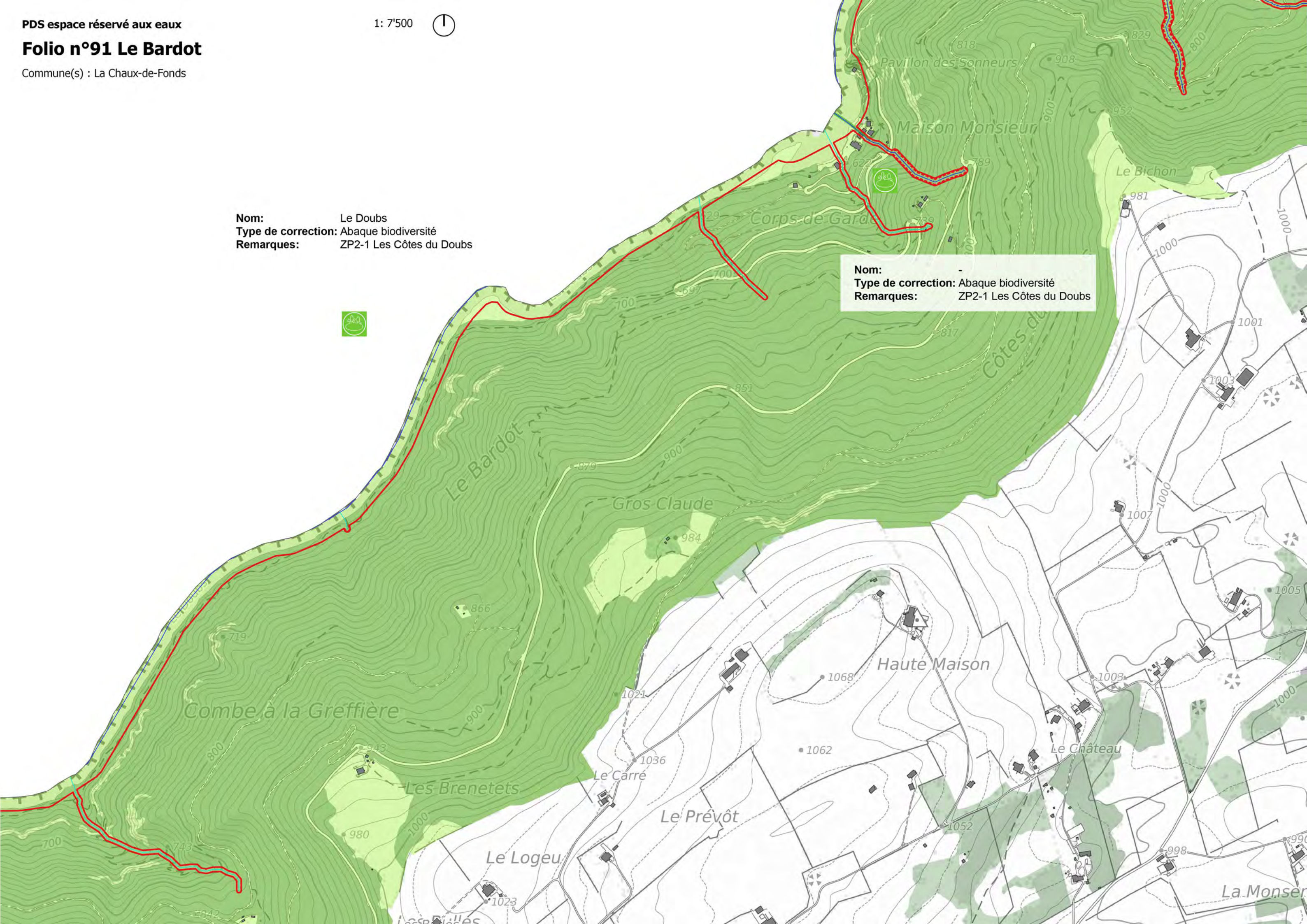


Folio n°91 Le Bardot

Commune(s) : La Chaux-de-Fonds

Nom: Le Doubs
Type de correction: Abaque biodiversité
Remarques: ZP2-1 Les Côtes du Doubs

Nom: -
Type de correction: Abaque biodiversité
Remarques: ZP2-1 Les Côtes du Doubs





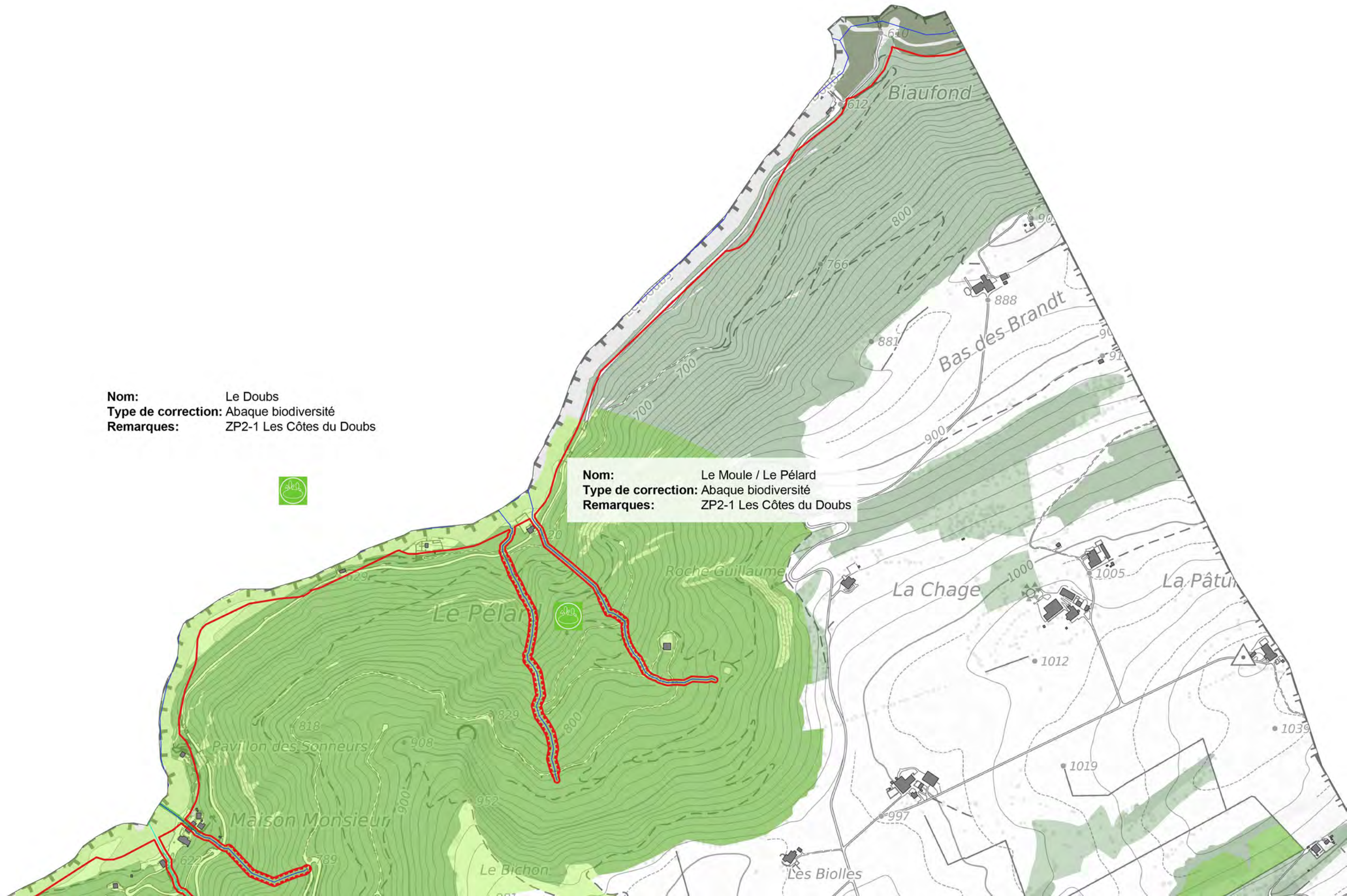
Folio n°92 Le Pélard

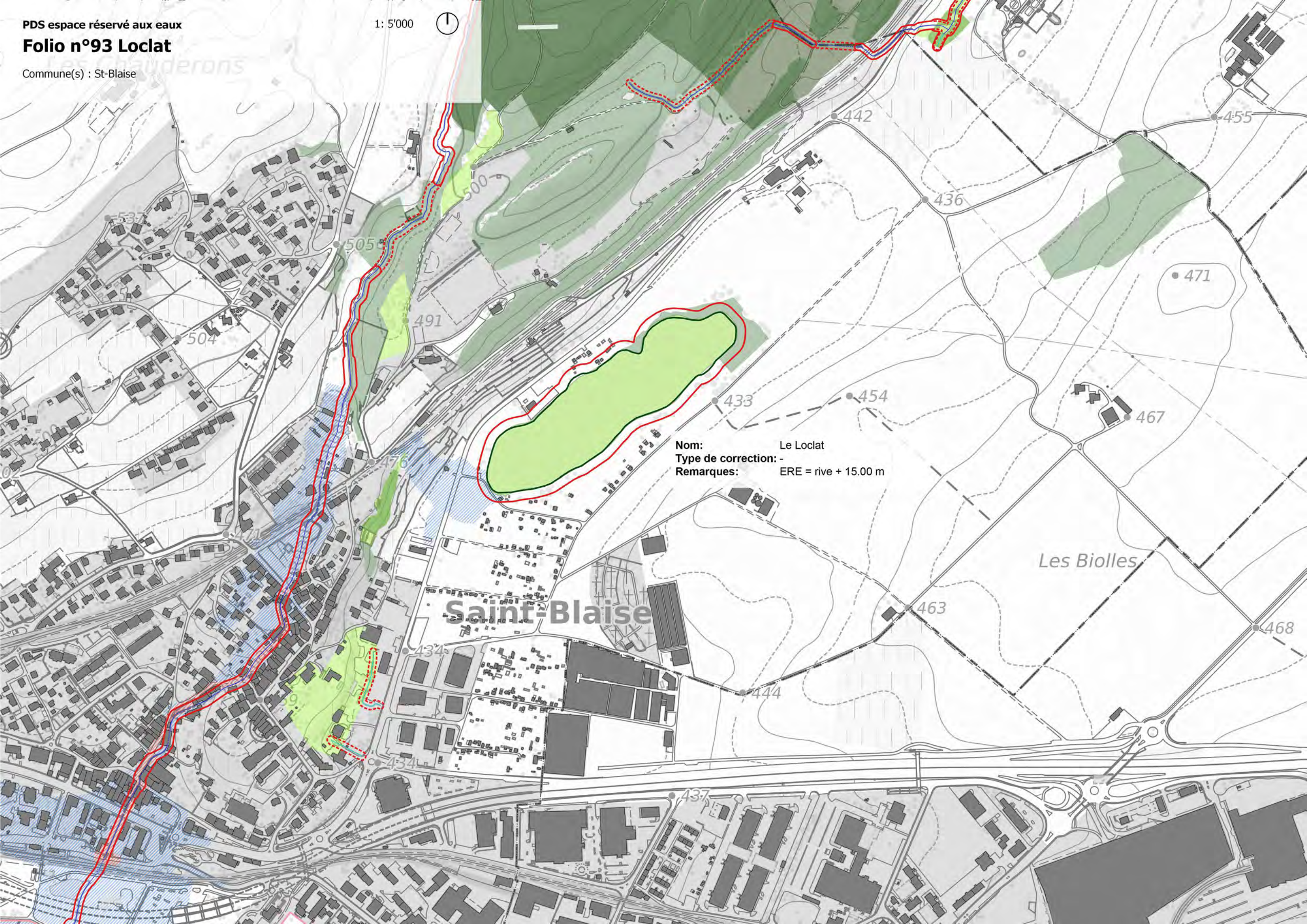
Commune(s) : La Chaux-de-Fonds

Nom: Le Doubs
Type de correction: Abaque biodiversité
Remarques: ZP2-1 Les Côtes du Doubs



Nom: Le Moule / Le Pélard
Type de correction: Abaque biodiversité
Remarques: ZP2-1 Les Côtes du Doubs

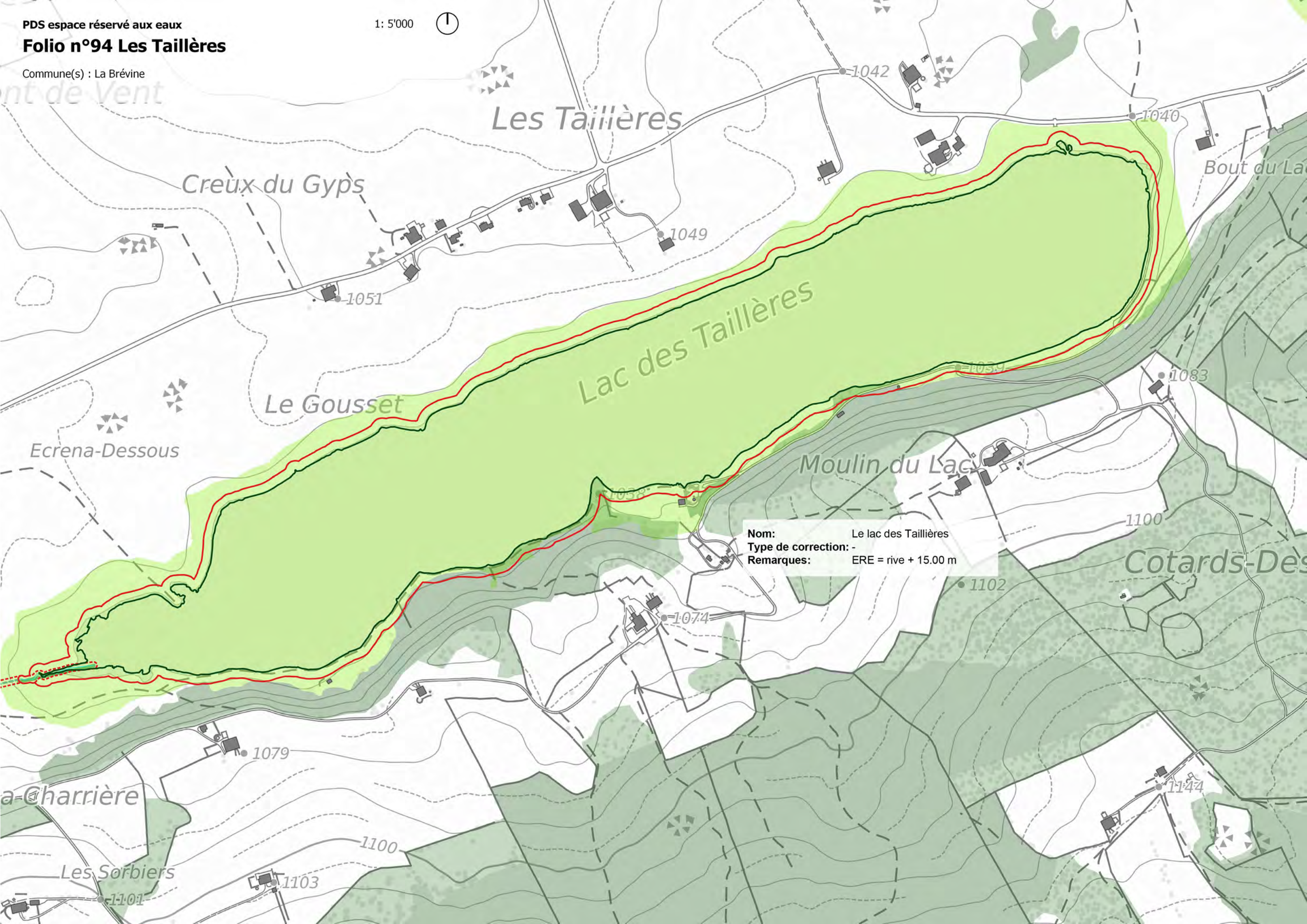




Nom: Le Loclat
Type de correction: -
Remarques: ERE = rive + 15.00 m

Saint-Blaise

Les Biolles



Nom: Le lac des Taillères
Type de correction: -
Remarques: ERE = rive + 15.00 m

Les Taillères

Creux du Gyps

Le Gousset

Lac des Taillères

Moulin du Lac

Cotards-Dès

Ecrena-Dessous

la-Charrière

Les Sorbiers

Bout du Lac