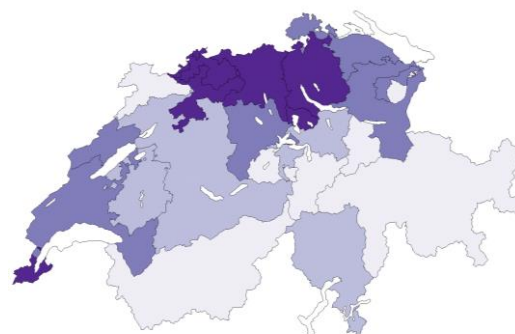


# ÉTAT DE NEUCHÂTEL

***Recensement cantonal de la population au 31 décembre 2019***  
***Le canton de Neuchâtel en Suisse***



*Août 2020*

**Département de l'économie et de l'action sociale**  
*Service de statistique*

---

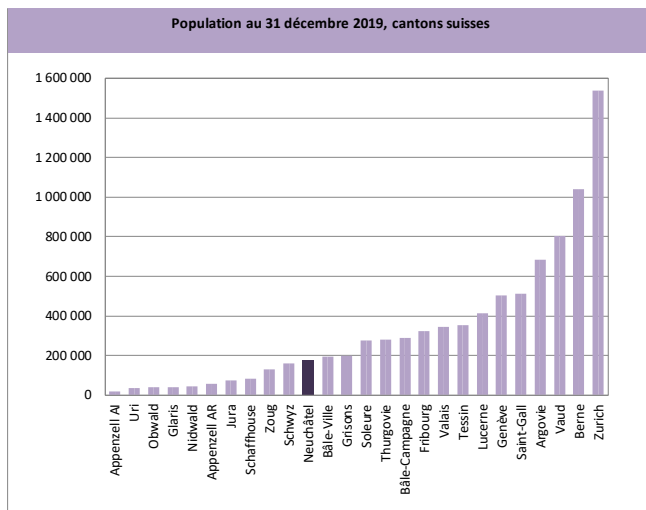
## LE CANTON DE NEUCHÂTEL EN SUISSE

Les données qui sont traitées dans ce chapitre proviennent de la Statistique de la population et des ménages (STATPOP) qui remplace l'ancien Recensement fédéral de la population. STATPOP est réalisée par l'OFS et ses résultats définitifs ne sont publiés qu'au mois d'août.

Au niveau suisse, le canton de Neuchâtel est le 16<sup>ème</sup> canton le plus peuplé du pays, pour ce qui concerne le total de sa population résidente permanente.

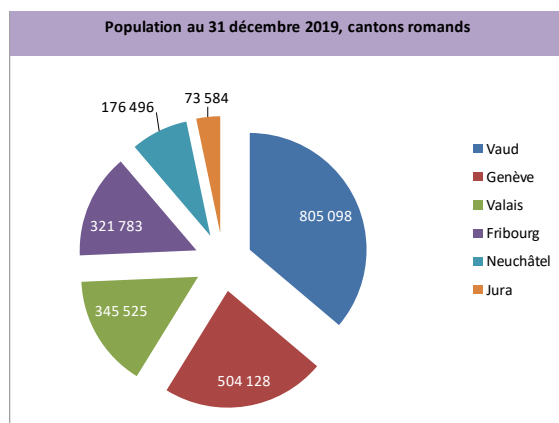
Le canton possédant le plus d'habitants est celui de Zurich et le canton à la population la moins nombreuse est celui d'Appenzell Rhodes Intérieures.

**Neuchâtel,  
16<sup>ème</sup> canton le  
plus peuplé**



Source: OFS, STATPOP 2019

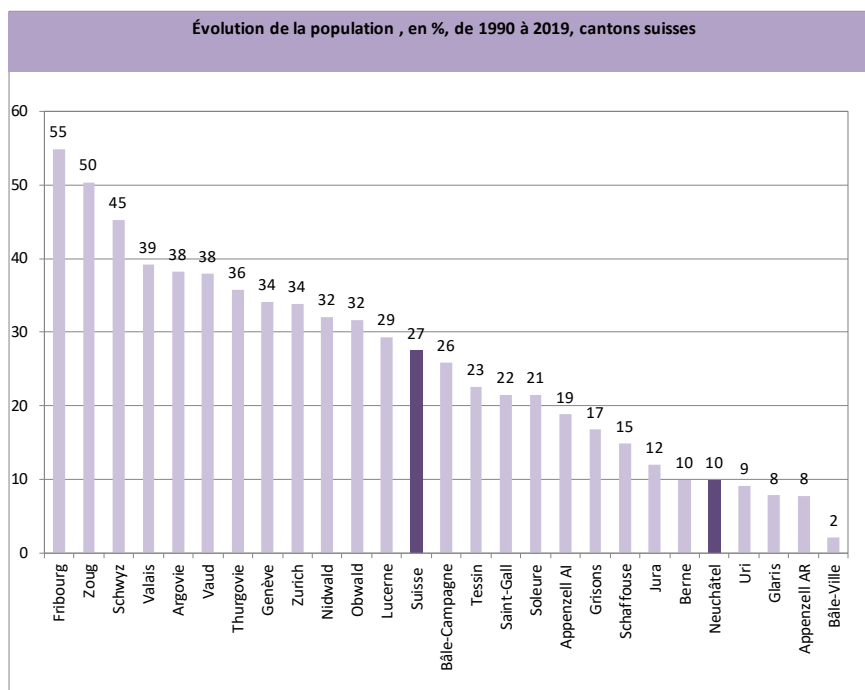
Parmi les six cantons romands, le plus peuplé est celui de Vaud. Le canton de Neuchâtel se situe au 5<sup>ème</sup> rang, devant le canton du Jura qui présente le nombre d'habitants le moins élevé.



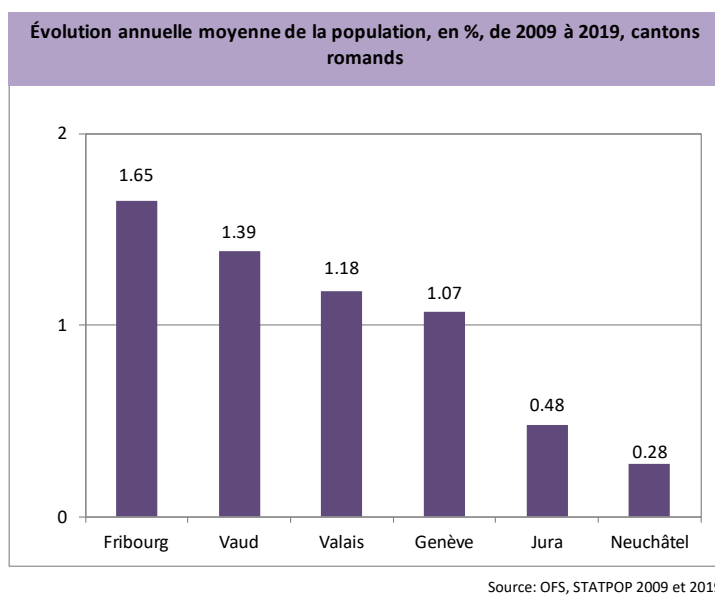
Source: OFS, STATPOP 2019

**Entre 1990 et 2019, la hausse de la population du canton est bien plus faible qu'en moyenne suisse**

En vingt-neuf ans, la population résidente suisse a augmenté de 27.48%. Le canton affichant la hausse la plus forte est celui de Fribourg (+54.89%) et celui ayant gagné le moins d'habitants est celui de Bâle-Ville (+2.12%). Le canton de Neuchâtel se situe bien en-dessous de la moyenne suisse, avec une hausse de 9.89%.



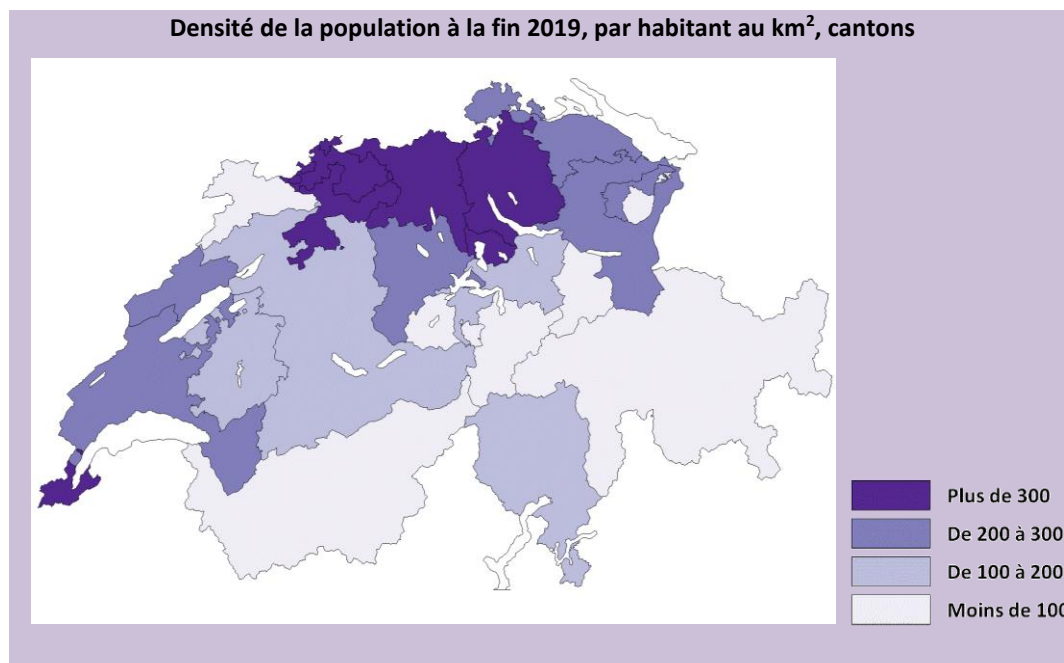
Pour ce qui concerne l'évolution démographique des cantons romands durant ces dix dernières années, la population du canton de Fribourg a augmenté de la manière la plus significative.



Pour la Suisse, l'augmentation annuelle moyenne se monte à 1.01%.

**NE : une densité de 220 habitants au km<sup>2</sup>**

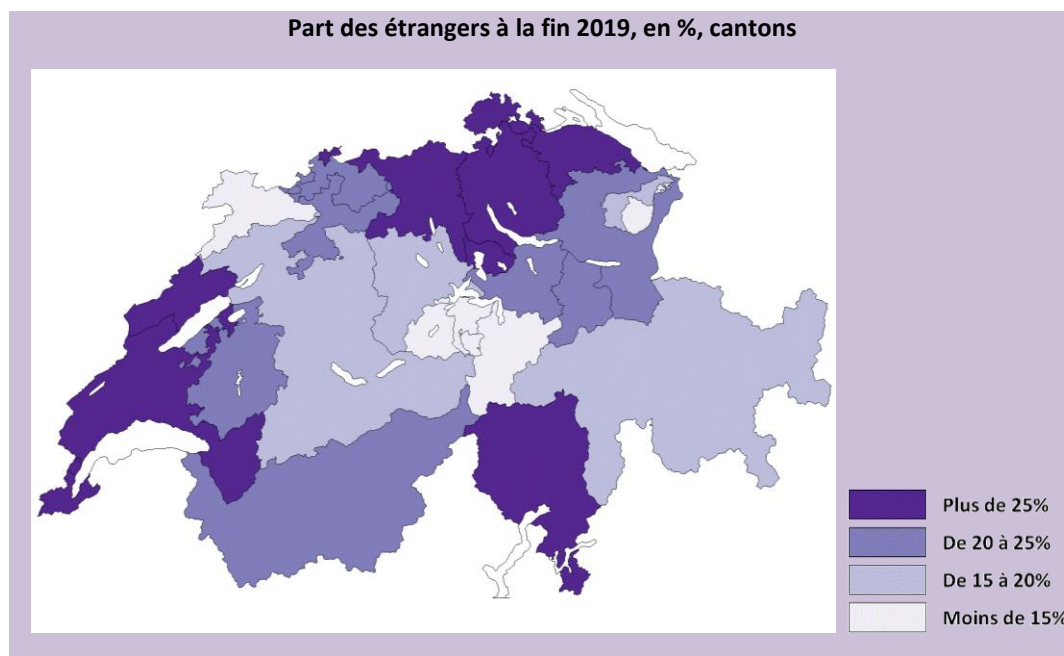
Le canton de Neuchâtel affiche une superficie de 802 km<sup>2</sup> et sa densité de population se monte à 220 habitants par km<sup>2</sup>. Le canton le plus densément peuplé est celui de Bâle-Ville (5293 habitants/km<sup>2</sup>) alors que les Grisons (28 habitants/km<sup>2</sup>) présentent la densité de population la plus basse de Suisse.



Au niveau suisse, la part des étrangers atteint les 25.28%. C'est dans le canton de Genève que la proportion de personnes étrangères est la plus élevée (39.96%) et dans celui d'Appenzell Rhodes-Intérieures que les étrangers sont proportionnellement les moins nombreux (11.26%).

**Un quart de la population cantonale est de nationalité étrangère**

Dans le canton de Neuchâtel, avec 44 583 ressortissants étrangers vivant sur son territoire, la part des étrangers se monte à 25.26% et est identique à la moyenne suisse.



**Un habitant sur quatre est âgé de 60 ans ou plus**

Au Tessin, dans les cantons de Bâle Campagne, des Grisons, de Schaffhouse et de Nidwald, les personnes âgées de 60 ans et plus représentent plus de 28% de la population totale (29.32%, 28.73% et 28.63%, 28.22% et 28.01% respectivement) alors qu'elles ne sont que 21.66% dans le canton de Fribourg.

Dans le canton de Neuchâtel, les 44 203 personnes de 60 ans et plus représentent le 25.04% de la population totale.

