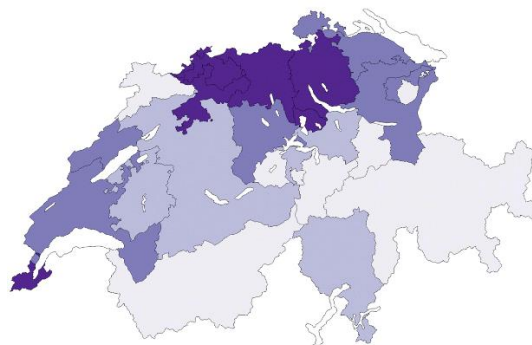


ÉTAT DE NEUCHÂTEL

Recensement cantonal de la population au 31 décembre 2018
Le canton de Neuchâtel en Suisse



Août 2019

Département de l'économie et de l'action sociale
Service de statistique

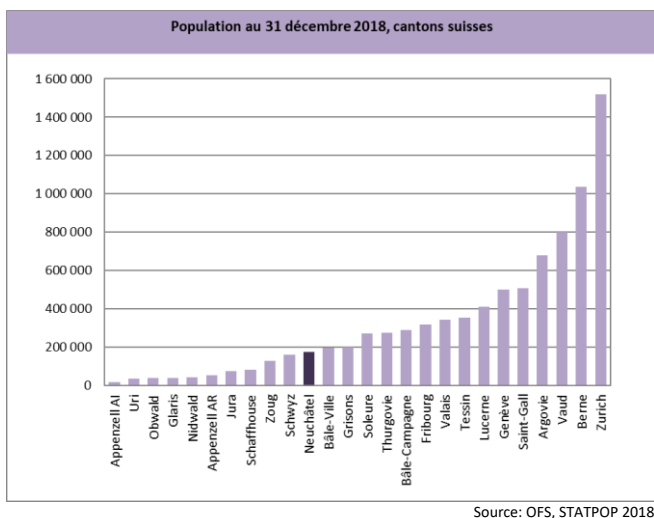
LE CANTON DE NEUCHÂTEL EN SUISSE

Les données qui sont traitées dans ce chapitre proviennent de la Statistique de la population et des ménages (STATPOP) qui remplace l'ancien Recensement fédéral de la population. STATPOP est réalisée par l'OFS et ses résultats définitifs ne sont publiés qu'au mois d'août.

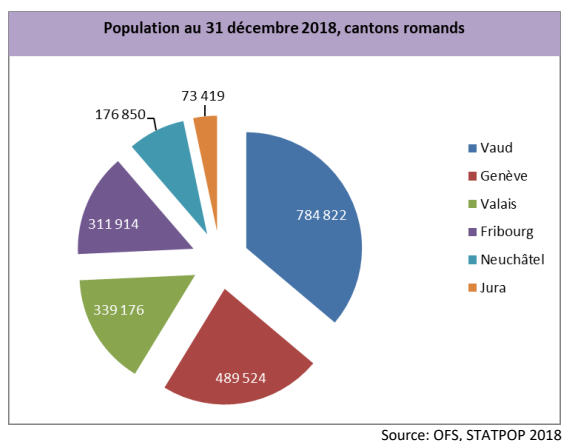
Au niveau suisse, le canton de Neuchâtel est le 16^{ème} canton le plus peuplé du pays, pour ce qui concerne le total de sa population résidente permanente.

Le canton possédant le plus d'habitants est celui de Zurich et le canton à la population la moins nombreuse est celui d'Appenzell Rhodes Intérieures.

**Neuchâtel,
16^{ème} canton le
plus peuplé**

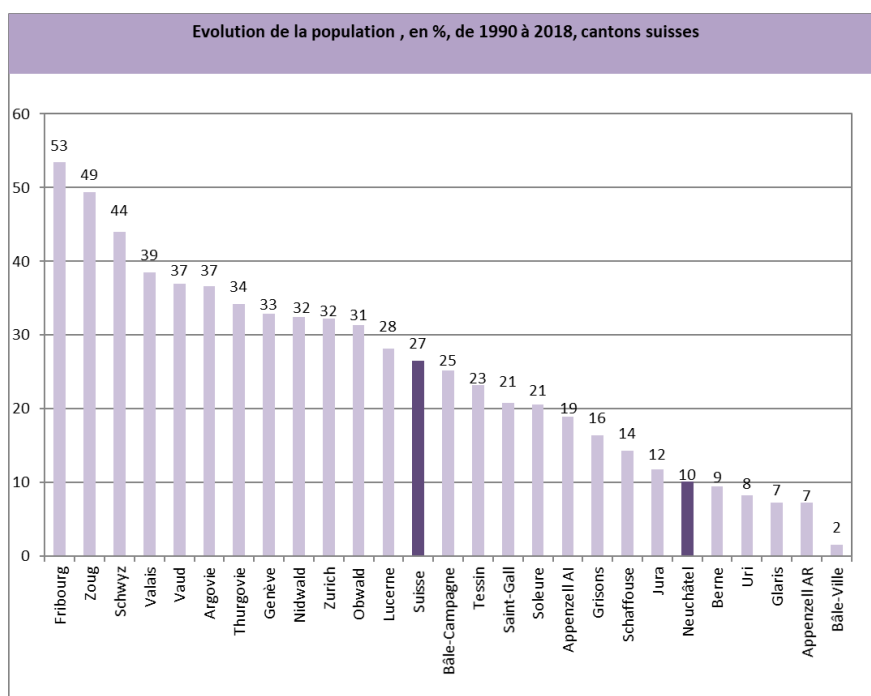


Parmi les six cantons romands, le plus peuplé est celui de Vaud. Le canton de Neuchâtel se situe au 5^{ème} rang, devant le canton du Jura qui présente le nombre d'habitants le moins élevé.



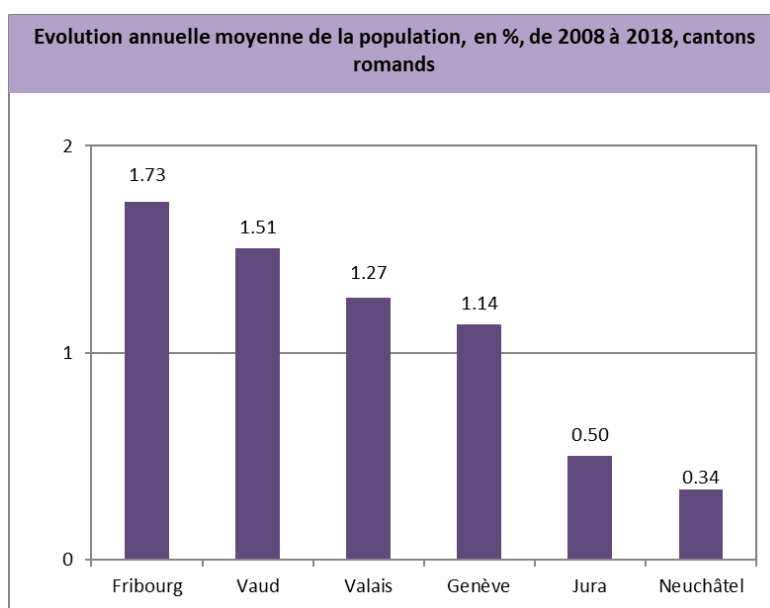
Entre 1990 et 2018, la hausse de la population du canton est bien plus faible qu'en moyenne suisse

En vingt-huit ans, la population résidente suisse a augmenté de 26.57%. Le canton affichant la hausse la plus forte est celui de Fribourg (+53.41%) et celui ayant gagné le moins d'habitants est celui de Bâle-Ville (+1.55%). Le canton de Neuchâtel se situe bien en-dessous de la moyenne suisse, avec une hausse de 10.11%.



Source: OFS, STATPOP 1990 et 2018

Pour ce qui concerne l'évolution démographique des cantons romands durant ces dix dernières années, la population du canton de Fribourg a augmenté de la manière la plus significative.

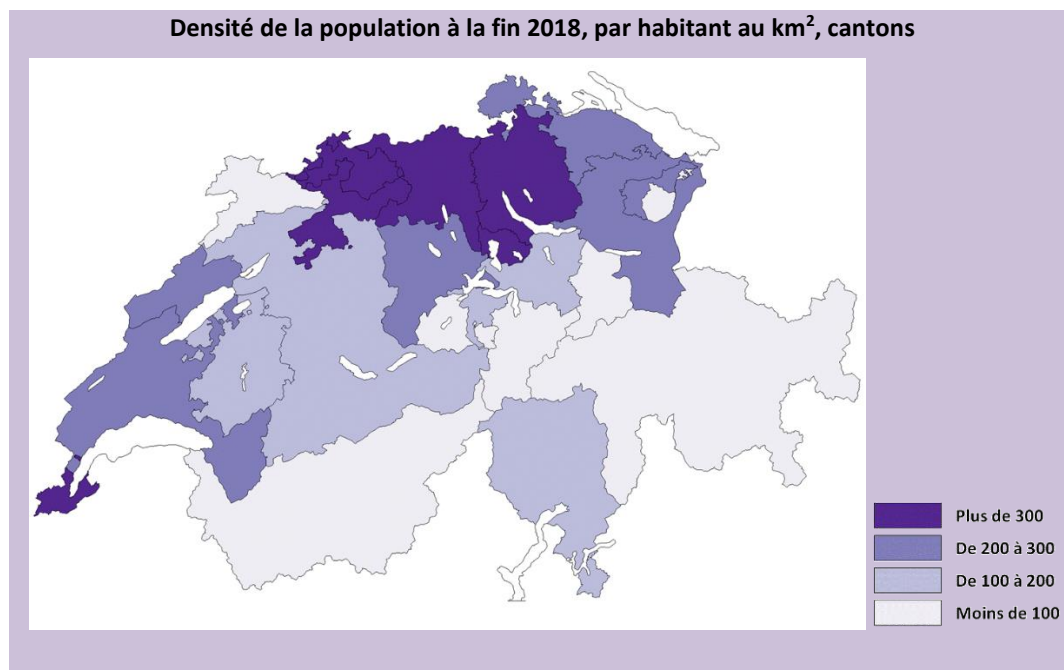


Source: OFS, STATPOP 2008 et 2018

Pour la Suisse, l'augmentation annuelle moyenne se monte à 1.04%.

**NE : une densité
de 220 habitants
au km²**

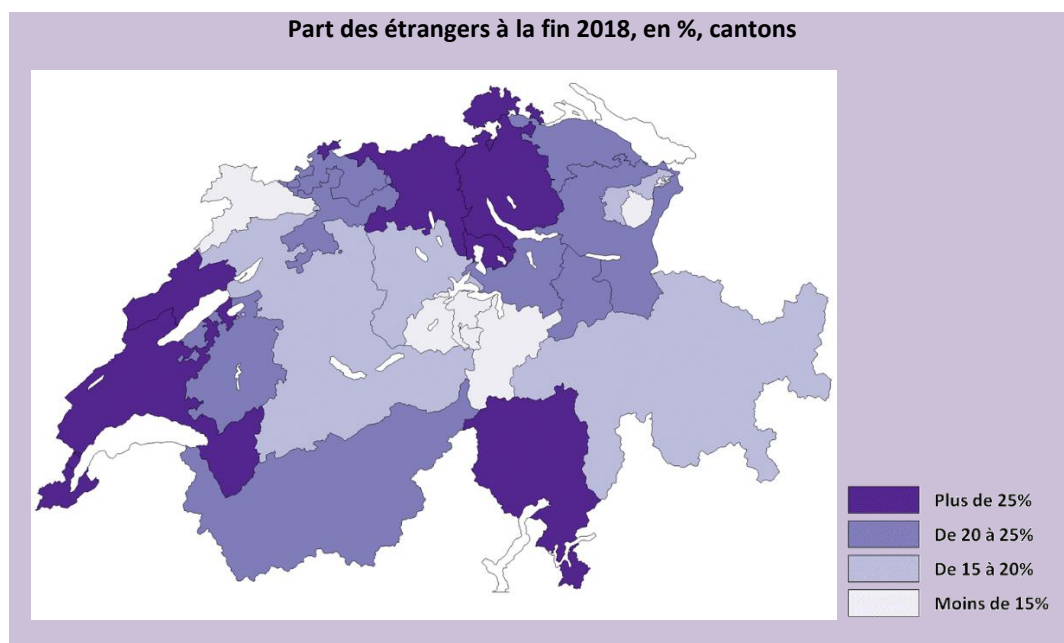
Le canton de Neuchâtel affiche une superficie de 802 km² et sa densité de population se monte à 220 habitants par km². Le canton le plus densément peuplé est celui de Bâle-Ville (5267 habitants/km²) alors que les Grisons (28 habitants/km²) présentent la densité de population la plus basse de Suisse.



Au niveau suisse, la part des étrangers atteint les 25.14%. C'est dans le canton de Genève que la proportion de personnes étrangères est la plus élevée (40.03%) et dans celui d'Appenzel Rhodes-Intérieures que les étrangers sont proportionnellement les moins nombreux (11.30%).

Un quart de la population cantonale est de nationalité étrangère

Dans le canton de Neuchâtel, avec 44 707 ressortissants étrangers vivant sur son territoire, la part des étrangers se monte à 25.28% et se situe très légèrement en-dessus de la moyenne suisse.



Un habitant sur quatre est âgé de 60 ans ou plus

Au Tessin, dans les cantons de Bâle Campagne et des Grisons, les personnes âgées de 60 ans et plus représentent un peu plus de 28% de la population totale (28.80%, 28.32% et 28.06% respectivement) alors qu'elles ne sont que 21% dans le canton de Fribourg.

Dans le canton de Neuchâtel, les 43 653 personnes de 60 ans et plus représentent le 25% de la population totale.

