




















Canton de Neuchâtel  
 COMMUNE DE FONTAINES  
 LOT 2

**PROJET DE CANEVAS  
 1:5000**



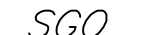



Légende:

-  PFP1 et PFP2 accessible
-  PFP1 et PFP2 inaccessible
-  Cheville ou borne sous regard
-  Cheville sur socle 30x30x30
-  Cheville spéciale
-  Cheville limite prise comme PFP3
-  Borne spéciale
-  Borne limite prise comme PFP3
-  Borne artificielle spéciale
-  Borne artificielle limite prise comme PFP3
-  Croix spéciale
-  Croix limite prise comme PFP3
-  Clou, tuyau, piquet
-  PFP3 nouveau dont la matérialisation a été récupérée
-  PFP3 dont la matérialisation a été améliorée
-  Point de rattachement considéré comme fixe pour le calcul du réseau

Mesures topométriques

-  Direction et distance réciproques
-  Direction et distance
-  Direction

Mesures GPS

-  Détermination par GPS (numéro de la session)
-  mode real time kinematic
-  stop and go
-  statique rapide
-  statique
-  Station de référence (récepteur fixe)

Approuvé, le .....

