

Informations sur les données

Identification des données **AT14\_zones\_communes**

Titre **Zones communales**

Description du contenu des données

Informe sur la localisation et la distribution du détail des zones urbanisées, de la zone agricole, des zones de protection et, des zones spécifiques communales au sein des territoires des communes.

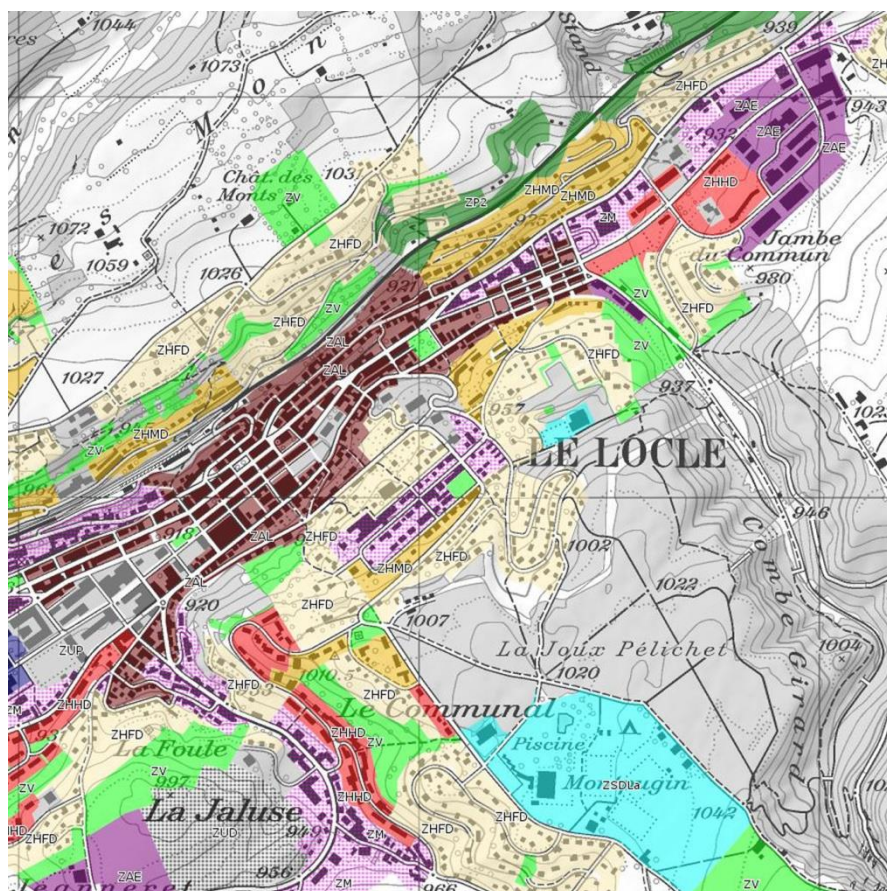
Les zones urbanisées distinguent différentes zones destinées notamment à l'habitat, aux activités économiques, aux sports, aux espaces verts ainsi qu'aux installations ou bâtiments d'intérêt général.




































La zone agricole comprend les terrains qui se prêtent à l'exploitation agricole ou à l'horticulture productrice et ceux qui sont nécessaires à l'accomplissement des différentes tâches dévolues à l'agriculture.

Les zones de protection communales sont définies en complément ou en adjonction des zones naturelles protégées cantonales. Elles peuvent comprendre des cours d'eau, des lacs et leurs rives, des points de vue, des haies, des allées, des bosquets, des prairies maigres, des vergers ainsi que des paysages d'une beauté particulière, d'un grand intérêt pour les sciences naturelles ou d'une grande valeur en tant qu'éléments du patrimoine culturel.

Les zones spécifiques distinguent les "autres zones" tels que les zones de hameau, les zones d'extraction, les zones de décharge, les zones de déteinte non constructible, les zones d'utilisation différées, etc.

Extrait



<b>Légende</b>	 <input checked="" type="checkbox"/> Zones communales <b>Légende des zones communales</b> <b>Catégorie : urbanisation</b>  Ancienne localité  Protection patrimoine  Ville en damier  Centre ville  Prot. ancienne localité  Hab. faible densité  Résidentielle densifiée  Hab. moyenne densité  Hab. haute densité  Artisanale  Commerciale  Activités économiques  Industrielle  Mixte  Utilité publique  Chalets  Sports, détente et loisir  Tourisme  Fermes  Verdure  Plan spécial a  Spéciale a <b>Catégorie : agriculture</b>  Agricole <b>Protection naturelle et paysagère</b>  Zone de protection 2 <b>Catégorie : autres</b>  Maintien hab. rural  Aéroport  Sports, détente et loisir  Militaire  Utilisation différée  Traitement déchets  Décharge  Extraction  Plan spécial b  Spéciale b
<b>Date des données (création)</b>	01.01.1996
<b>Date de dernière mise à jour</b>	En continu – cadre de référence MN95 depuis le 13.11.2016
<b>Type de représentation</b>	<input checked="" type="checkbox"/> Vecteur <input type="checkbox"/> Image <input type="checkbox"/> Grid <input type="checkbox"/> TIN <input type="checkbox"/> Vidéo <input type="checkbox"/> Papier
<b>Précision au sol</b>	Précision du cadastre officiel ou provisoire
<b>Langue des données</b>	Français
<b>Thème</b>	Aménagement du territoire / Niveau communal
<b>Etendue géographique</b>	Tout le canton
<b>Limite ouest</b>	2515000
<b>Limite est</b>	2580000
<b>Limite sud</b>	1180000
<b>Limite Nord</b>	1230000
<b>Interlocuteur pour les données</b>	
<b>Nom</b>	Déhon Olivier
<b>Organisation</b>	Service de l'aménagement du territoire
<b>Téléphone</b>	+41 032 8894753
<b>Adresse</b>	Rue Tivoli 5 / Case postale 46
<b>Code Postal et localité</b>	2003 Neuchâtel

<b>Pays</b>	Suisse
<b>Adresse e-mail</b>	Olivier.Dehon@ne.ch
<b>Qualité des données</b>	
<b>Niveau hiérarchique</b>	Jeu de données
<b>Provenance des données</b>	Service de l'aménagement du territoire
<b>Source</b>	Plans communaux d'affectation des zones (PCAZ)
<b>Echelle de la source</b>	1/10'000, 1/5'000 et 1/2'000
<b>Etapes du processus de production des données</b>	Digitalisation de plans papier.
<b>Distribution</b>	
<b>Système de référence</b>	Système de projection suisse
<b>Format de distribution</b>	La majorité des formats SIG vectoriels (MapInfo, ArcView, AutoCad, etc.)
<b>Adresse en ligne pour la distribution</b>	<a href="http://intranet.ne.ch/sitn">http://intranet.ne.ch/sitn</a> <a href="http://www.ne.ch/sitn">http://www.ne.ch/sitn</a>
<b>Distribution</b>	<input checked="" type="checkbox"/> Services de l'Etat <input checked="" type="checkbox"/> Intranet (Entité Neuchâteloise) <input checked="" type="checkbox"/> Internet
<b>Informations sur les métadonnées</b>	
<b>Date de la dernière mise-à-jour des métadonnées</b>	20.01.2017
<b>Organisme responsable des métadonnées</b>	Service de l'aménagement du territoire

### Description des attributs / AT14\_zones\_communales

Type d'objet :	Polygones		
Attributs :	IDENTIFIANT_UNIQUE	Identifiant composé du numéro fédéral de la commune, du numéro de référence de la table et d'un numéro de série unique	Char (15)
	NIVEAU	Niveau hiérarchique (communal)	Char (8)
	CATEGORIE	Catégorie (urbanisation, agriculture, protection naturelle et paysagère, autres)	Char (33)
	COMMUNE	Nom de la commune	Char (25)
	TYPE_PLAN	Type du plan (révision ou modification)	Char (12)
	ABREVIATION_CANTONALE	Abréviation générale dans laquelle les spécificités communales sont regroupées	Char (5)
	NOM_CANTONAL	Nom général dans laquelle les spécificités communales sont regroupées	Char (41)
	ABREVIATION_COMMUNALE	Abréviation exacte du plan papier	Char (10)
	NOM_COMMUNAL	Nom exact du plan papier	Char (100)
	DEGRE_SENSIBILITE_BRUIT	Degré de sensibilité au bruit (DSI, DSII, DSIII, DSIV)	Char (3)
	SURFACE_OBJET_HA	Surface en hectare	Decimal (10, 2)
	REMARQUE	Précisions et commentaires éventuelles	Char (200)
	NOM_AUTEUR_PLAN	Nom de l'auteur du plan	Char (50)
	DATE_AUTEUR_PLAN	Date de création du plan	Date
	SANCTION_CONSEIL_ETAT	Date de sanction du plan	Date
	SAISIE	Date de la 1ère numérisation	Date
	OPERATEUR_SAISIE	Nom et initiale/s du prénom de l'opérateur	Char (30)
	MISE_A_JOUR	Date de la dernière mise à jour	Date
	OPERATEUR_MISE_A_JOUR	Nom et initiale/s du prénom de l'opérateur	Char (30)