


PLAN D'AFFECTATION CANTONALE
COMMUNE DES BRENETS**ZONE DE PROTECTION CANTONALE (ZP1)****LA GALANDRURE**

Echelle: 1 : 2'000

Mise en page : SFFN/MJ, SEPTEMBRE 2015

Auteur du plan/règlement:Service de l'aménagement du territoire
Le/La chef/fe de service


Neuchâtel, le 25 FEV. 2016

SignatureLe/La conseiller/ère d'Etat, chef/fe du
Département du développement
territorial et de l'environnement

Neuchâtel, le 29 FEV. 2016

Mise à l'enquête publique

du 11 MARS 2016 au 25 AVR. 2016

Le/La conseiller/ère d'Etat, chef/fe du
Département du développement
territorial et de l'environnement

Neuchâtel, le 20 MAI 2016

Adoption


par arrêté de ce jour

Au nom du Conseil d'Etat
Le/La président/e

Le/La chancelier/ère



Neuchâtel, le 8 JUIN 2016

**Sanction**

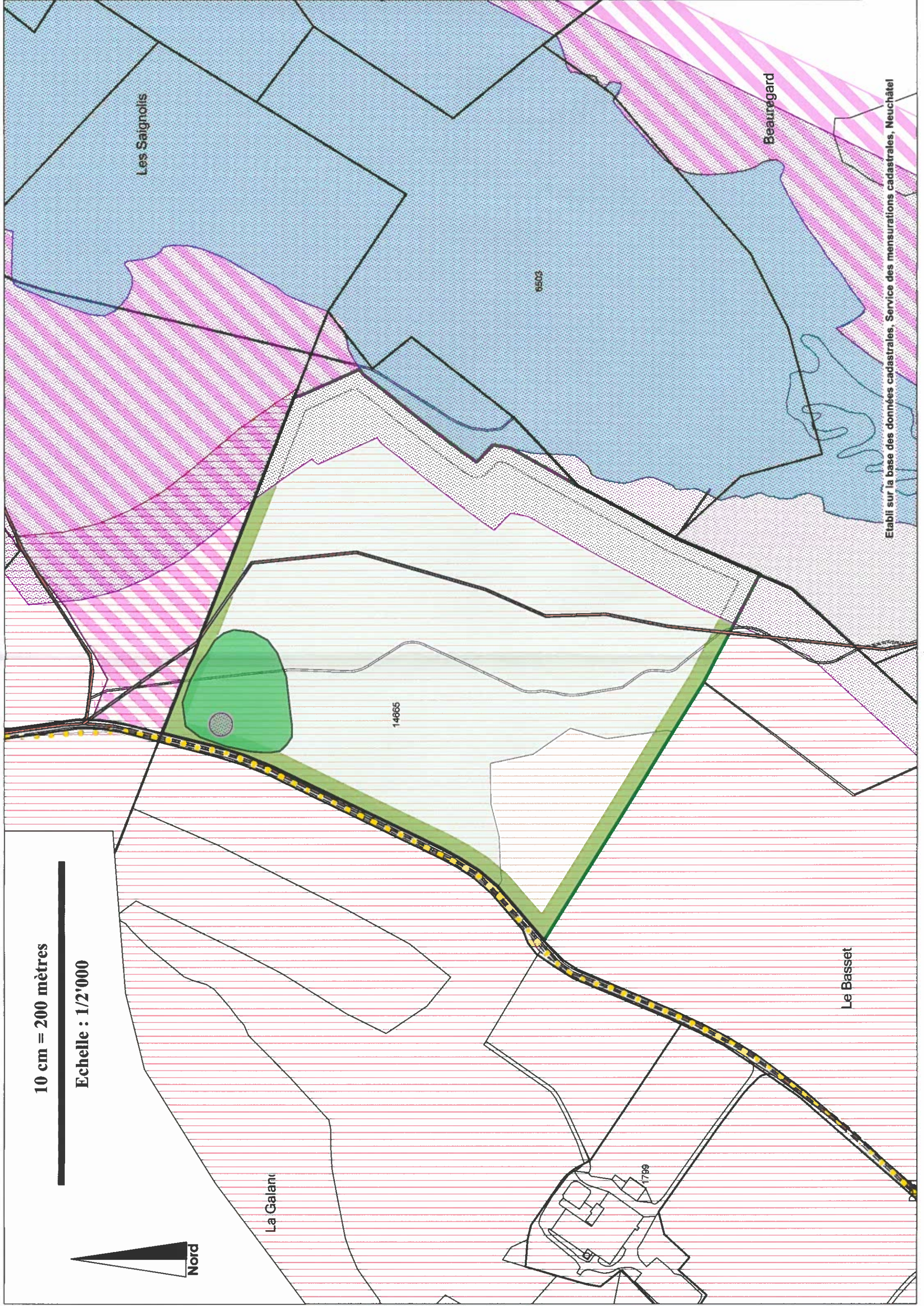
par arrêté de ce jour

Au nom du Conseil d'Etat
Le/La président/e

Neuchâtel, le 8 JUIN 2016

Le/La chancelier/ère





10 cm = 200 mètres

Echelle : 1/2'000



Les Saignolis

Beaugard

Le Basset

La Galani

6503

14865

1799

Etébil sur la base des données cadastrales, Service des mensurations cadastrales, Neuchâtel








LÉGENDE

DISPOSITIONS DU PAC LA GALANDRURE

Périmètre de la zone de protection cantonale

-  Périmètre du plan d'affectation
-  Secteur A
-  Secteur B

Informations indicatives

-  Limites communales
-  Marais (PAC)
-  Périmètre ICOP
-  Biotope cantonal
-  Zone de protection communale (ZP2)
selon plan d'aménagement des Brenets sanctionné le 26 avril 1995
-  Sentier pédestre
-  Circuit VTT

Toute la ZP1 est située dans :

- la zone de crêtes et de forêts au sens du décret du 14 février 1966
- sur la protection des sites naturels du canton
- l'objet N° 1006 Vallée du Doubs de l'inventaire fédéral des paysages, sites et monuments naturels (OIFP)

PLAN DE SITUATION

