

Plan directeur sectoriel - Espace réservé aux eaux

Commune de la Côte-aux-Fées

Établissement : SAT, Septembre 2019

Dimensions : 63 cm x 40 cm

Échelle : 1/10'000





Légende


Espace réservé aux eaux

 Espace réservé aux cours d'eau (ECE)


Autres informations

 Cours d'eau à ciel ouvert

 Cours d'eau souterrain

 Très petit cours d'eau à ciel ouvert

 Zone à bâtir

 Limite communale

Établi sur la base des données de la mensuration officielle
Données cartographiques du SITN © 2019 / Service de la Géomatique et du Registre Foncier

