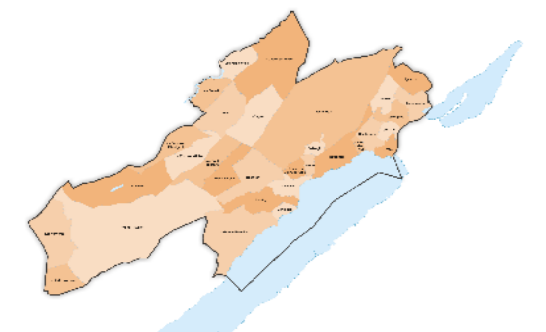


Routes Cantonales



Plan du réseau routier cantonal

Objet / Lot :
 Km : Longueur de l'aménagement :

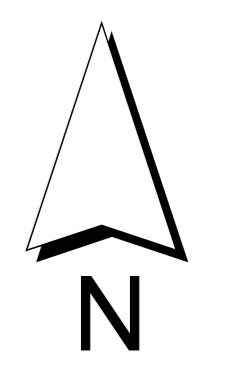
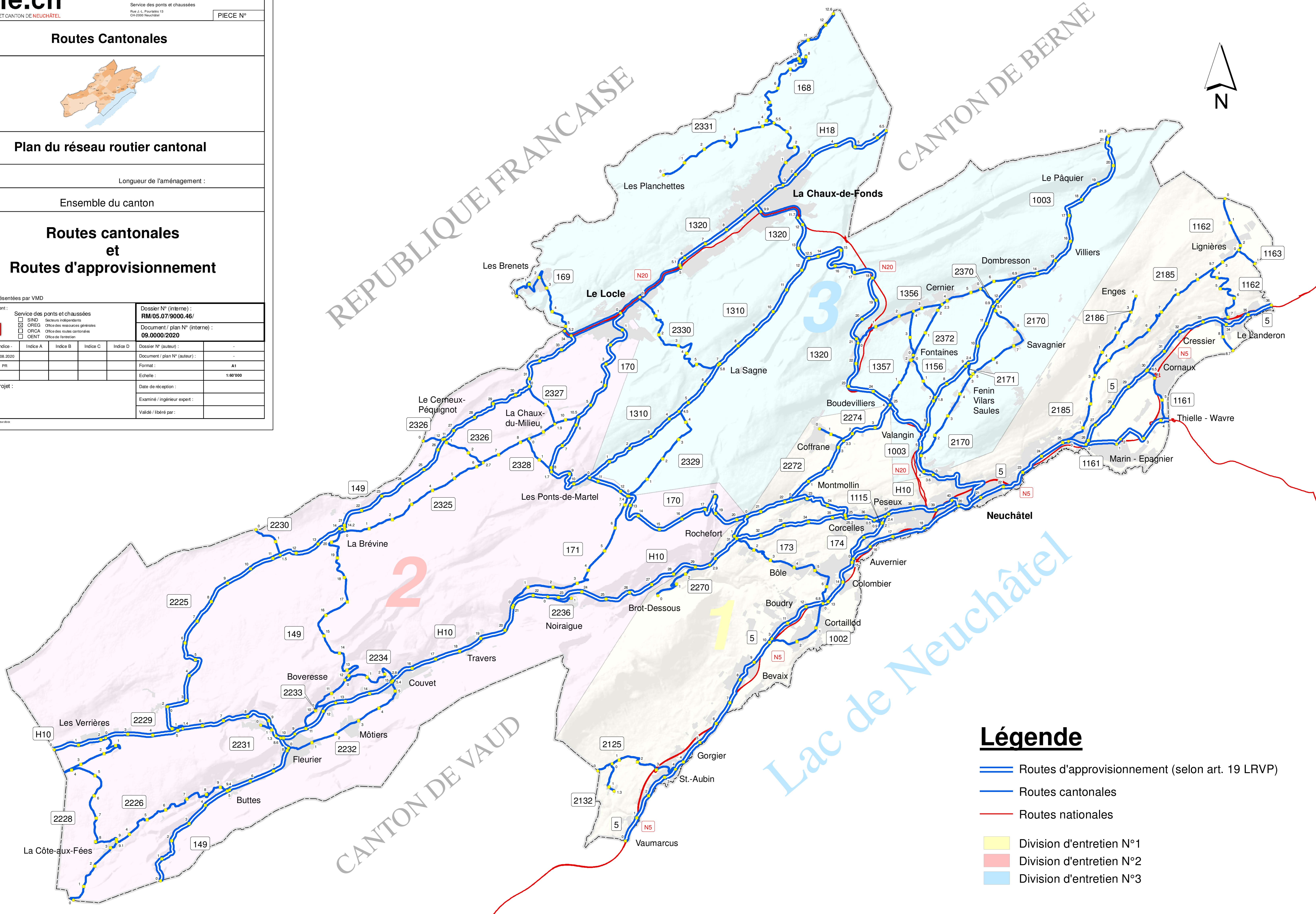
Ensemble du canton

Routes cantonales et Routes d'approvisionnement

Données représentées par VMD

Auteur du document :		Dossier N° (interne) :	
Service des ponts et chaussées		RM/05.07/9000.46/	
<input type="checkbox"/> SIND	Secteurs indépendants	Document / plan N° (interne) :	
<input checked="" type="checkbox"/> OREG	Office des ressources générales	09.0000/2020	
<input type="checkbox"/> ORCA	Office des routes cantonales	Dossier N° (auteur) :	
<input type="checkbox"/> OENT	Office de l'environnement	-	
Date	26.08.2020	Document / plan N° (auteur) :	-
Des. / Réd.	PR	Format :	A1
Contrôle		Echelle :	1:60'000
Direction de projet :		Date de réception :	
		Examiné / ingénieur expert :	
		Validé / libéré par :	

10022_PlanRése.SICM.A4x60.docx



Légende

- Routes d'approvisionnement (selon art. 19 LRVP)
- Routes cantonales
- Routes nationales
- Division d'entretien N°1
- Division d'entretien N°2
- Division d'entretien N°3